

La variabilità degli indicatori socio-economici a livello comunale in Liguria nel 2025

Prosegue la pubblicazione dello studio sulla variabilità degli indicatori socio-economici a livello comunale, dopo la prima edizione nel 2021, con l'aggiornamento dei dati al 2025.

Sulla base dei dati Istat sulla popolazione e di Infocamere sulle imprese, viene fornita una serie di indicatori socio-economici che fotografano il posizionamento dei singoli comuni in relazione a diversi indici: densità della popolazione, invecchiamento, carico figli, dipendenza strutturale, popolazione straniera, ricambio della popolazione attiva, densità delle imprese, imprese femminili, giovanili e straniere, imprese artigiane.

In sintesi:

- resta molto alta la variabilità della densità della popolazione, con un campo di variazione superiore a 2.300 tra il valore minimo (4,14 registrato a Cosio d'Arroschia) e quello massimo (2.352,95 registrato a Genova). Nei comuni costieri l'indice sale da 919,11 registrato nel 2023 a 920,09 nel 2025, in quelli interni da 71,86 a 71,91;
- la mappa della densità delle imprese liguri rispetto alla superficie conferma una concentrazione maggiore di imprese sulle direttrici litoranee (83,66) rispetto alle aree interne (5,41);
- le imprese femminili in Liguria rappresentano il 22,83% del totale delle attive (0,04 pp in meno rispetto al 2023); per i comuni costieri la quota media passa da 22,70% a 22,72% e per quelli interni da 23,72% a 23,37%;
- ridotta la quota di imprese giovanili, da 8,39% (nel 2023) a 8,10%: la loro presenza sul territorio resta leggermente superiore nelle aree interne (8,83%) rispetto alle zone costiere (7,95%);
- la presenza di imprenditoria straniera in Liguria continua ad aumentare: la quota sul totale delle imprese attive passa da 17,17% (nel 2023) a 18,62%. In provincia di Imperia raggiunge il 21,23%, segue Genova (20,05%), La Spezia (15,16%) e Savona (14,79%).
- in calo la quota di imprese artigiane che in Liguria si ferma al 32,20% (era 32,28% nel 2023), sintesi del valore registrato nei comuni litoranei (30,95%) e in quelli interni (38,42%).

Densità della popolazione

Resta molto alta la variabilità della densità della popolazione, con un campo di variazione superiore a 2.300 tra il valore minimo e quello massimo. Nei comuni costieri l'indice sale da 919,11 nel 2023 a 920,09 nel 2025, in quelli interni da 71,86 a 71,91.

In provincia di **Genova** la densità è pari a 447,45 abitanti per Km²: nei comuni costieri tale indicatore raggiunge il valore di 1.557,63 mentre nei comuni interni scende a 80,21. Nell'area litoranea Genova (2.352,95) e Chiavari (2.234,08) registrano la densità più alta, Moneglia (159,50) e Portofino (141,84) quella più bassa. Nell'area interna è il comune di Cogorno a registrare la densità più alta (626,37), Rondanina e Gorreto con 4,45 la più bassa: i comuni che hanno tra i 100 e i 500 abitanti per Km² sono 28, quelli con più di 500 abitanti per Km² sono 10 e di questi solo Cogorno è un comune interno (stessa situazione registrata nel 2023).

In provincia di **Imperia** il dato medio provinciale nei comuni litoranei è pari a 668,77 abitanti per Km²: 8 comuni superano questa soglia e sono Vallecrosia, Riva Ligure, Bordighera, Sanremo, , Imperia, San Lorenzo al Mare, Diano Marina e Santo Stefano al Mare mentre Cipressa registra la densità minore (126,90). Tra i comuni interni la media è pari a 37,56: Diano Castello è al primo posto con una densità pari a 371,38 abitanti per Km², seguono San Biagio della Cima e Soldano, entrambi con una superficie inferiore a 5 Km². Tra 10 e 40 abitanti per Km² troviamo 24 comuni e 5 con una densità inferiore a 10: Castel Vittorio, Rezzo, Triora, Mendatica e Cosio d'Arrosia.

Anche in provincia di **Savona** resta molto alta la differenza della densità della popolazione tra area costiera e interna: nel primo caso il valore è pari a 516,12 abitanti per Km² mentre nei comuni interni scende a 65,77. Tutti i 19 comuni litoranei registrano una densità superiore a 200 abitanti per chilometro quadrato, con in testa Albissola Marina (1.579,01); Noli (245,44) e Andora (227,99) chiudono la classifica. Tra i 50 comuni interni, Carcare, Boissano, Tovo San Giacomo e Millesimo superano la quota di 200 abitanti/Km², 9 comuni si piazzano tra 100 e 200, 8 tra 50 e 100; chiudono la classifica Castelvechchio di Rocca Barbena (8,24) e Nasino (6,54).

Nell'**estremo levante** solo due comuni costieri superano il valore medio registrato nei comuni litoranei (598,40) e sono La Spezia (1.795,27) e Sarzana (628,95). Segue Lerici con 570,99 abitanti per Km² e altri 5 comuni (Portovenere, Ameglia, Levante, Riomaggiore e Monterosso al Mare) con un valore superiore a 100. Al di sotto di questa soglia Deiva Marina (90,59), Bonassola (82,81), Vernazza (54,87) e Framura (29,44). I comuni interni più densamente popolati restano Santo Stefano di Magra (722,18) e Arcola (618,52): 6 comuni figurano tra 100 e 600 abitanti per Km², 2 tra 50 e 100, 10 con una densità inferiore a 50 abitanti per chilometro quadrato.

Provincia di Genova

Arenzano	458,10	Mignanego	217,67
Avegno	231,71	Moconesi	148,57
Bargagli	152,24	Moneglia	159,50
Bogliasco	960,62	Montebruno	11,26
Borzonasca	22,74	Montoggio	42,33
Busalla	298,73	Ne	33,47
Camogli	479,44	Neirone	29,42
Campo Ligure	118,83	Orero	31,52
Campomorone	248,27	Pieve Ligure	661,32
Carasco	438,12	Portofino	141,84
Casarza Ligure	241,86	Propata	7,03
Casella	378,02	Rapallo	880,01
Castiglione Chiavarese	51,46	Recco	947,54
Ceranesi	116,77	Rezzoaglio	8,20
Chiavari	2.234,08	Ronco Scrivia	139,91
Cicagna	207,21	Rondanina	4,45
Cogoleto	398,06	Rossiglione	53,01
Cogorno	626,37	Rovegno	10,64
Coreglia Ligure	30,12	San Colombano Certenoli	64,87
Crocefieschi	46,57	Santa Margherita Ligure	821,39
Davagna	86,33	Sant'Olcese	44,02
Fascia	5,78	Santo Stefano d'Aveto	101,56
Favale di Malvaro	25,34	Savignone	138,25
Fontanigorda	13,98	Serra Riccò	288,97
Genova	2.352,95	Sestri Levante	508,20
Gorreto	4,45	Sori	297,95
Isola del Cantone	29,71	Tiglieto	19,40
Lavagna	894,94	Torriglia	37,26
Leivi	252,01	Tribogna	84,62
Lorsica	21,28	Uscio	219,86
Lumarzo	56,34	Valbrevenna	21,75
Masone	112,56	Vobbia	10,92
Mele	148,29	Zoagli	295,98
Mezzanego	54,56		

Provincia di Imperia

Airole	25,36	Molini di Triora	10,04
Apricale	29,34	Montalto Carpasio	15,95
Aquila d'Arroschia	14,31	Montegrosso Pian Latte	10,87
Armo	11,99	Olivetta San Michele	13,73
Aurigo	36,75	Ospedaletti	582,59
Badalucco	65,99	Perinaldo	38,18
Bajardo	14,47	Pietrabruna	39,41
Bordighera	968,85	Pieve di Tecò	32,81
Borghetto d'Arroschia	15,00	Pigna	13,94
Borgomaro	35,12	Pompeiana	157,80
Camporosso	322,48	Pontedassio	179,00
Caravonica	57,48	Pornassio	25,06
Castellaro	153,82	Prelà	33,57
Castel Vittorio	9,14	Ranzo	53,06
Ceriana	34,54	Rezzo	8,32
Cervo	300,16	Riva Ligure	1.307,83
Cesio	27,89	Rocchetta Nervina	17,47
Chiusanico	43,98	San Bartolomeo al Mare	272,70
Chiusavecchia	130,26	San Biagio della Cima	297,88
Cipressa	126,90	San Lorenzo al Mare	908,35
Civezza	162,37	Sanremo	949,12
Cosio d'Arroschia	4,14	Santo Stefano al Mare	732,54
Costarainera	304,41	Seborga	58,72
Diano Arentino	80,27	Soldano	279,00
Diano Castello	371,38	Taggia	445,04
Diano Marina	821,89	Terzorio	111,15
Diano San Pietro	92,76	Triora	6,20
Dolceacqua	109,25	Vallebona	210,86
Dolcedo	63,85	Vallecrosia	1.831,32
Imperia	936,78	Vasia	31,84
Isolabona	55,81	Ventimiglia	428,81
Lucinasco	37,23	Vessalico	26,66
Mendatica	5,25	Villa Faraldi	46,13

Provincia di Savona

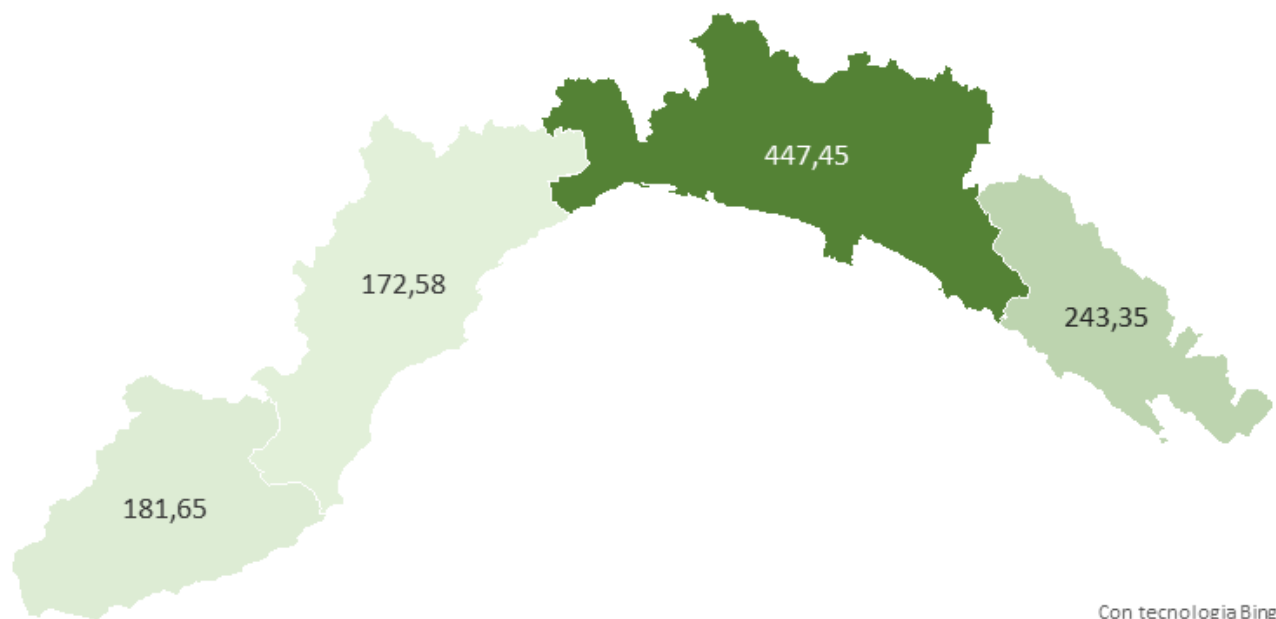
Alassio	574,03	Mallare	32,05
Albenga	646,91	Massimino	12,99
Albissola Marina	1579,01	Millesimo	208,93
Albisola Superiore	330,26	Mioglia	26,01
Altare	170,14	Murialdo	18,23
Andora	227,99	Nasino	6,54
Arnasco	86,82	Noli	245,44
Balestrino	46,30	Onzo	25,41
Bardinetto	25,64	Orco Feglino	52,04
Bergoggi	279,96	Ortovero	174,87
Boissano	309,38	Osiglia	14,23
Borghetto Santo Spirito	841,89	Pallare	40,64
Borgio Verezzi	752,24	Piana Crixia	24,60
Bormida	13,62	Pietra Ligure	835,42
Cairo Montenotte	129,08	Plodio	71,25
Calice Ligure	81,25	Pontinvrea	32,35
Calizzano	23,22	Quiliano	136,54
Carcare	500,85	Rialto	26,84
Casanova Lerrone	30,46	Roccapignale	42,64
Castelbianco	21,69	Sassello	16,89
Castelvecchio di Rocca Barbena	8,24	Savona	893,64
Celle Ligure	504,64	Spotorno	413,24
Cengio	184,85	Stella	67,42
Ceriale	484,28	Stellanello	45,34
Cisano sul Neva	173,72	Testico	16,82
Cosseria	82,94	Toirano	143,63
Dego	27,33	Tovo San Giacomo	265,38
Erli	14,64	Urbe	20,89
Finale Ligure	306,86	Vado Ligure	333,43
Garlenda	173,43	Varazze	258,47
Giustenice	57,60	Vendone	34,59
Giusvalla	19,74	Vezi Portio	90,73
Laigueglia	605,96	Villanova d'Albenga	182,00
Loano	791,56	Zuccarello	26,28
Magliolo	50,69		

Provincia della Spezia

Ameglia	300,84	Levanto	136,31
Arcola	618,52	Luni	584,52
Beverino	65,36	Maissana	12,48
Bolano	511,87	Monterosso al Mare	117,79
Bonassola	82,81	Pignone	29,81
Borghetto di Vara	33,95	Portovenere	412,01
Brugnato	108,48	Riccò del Golfo di Spezia	96,47
Calice al Cornoviglio	30,31	Riomaggiore	122,43
Carro	15,38	Rocchetta di Vara	20,24
Carrodano	20,99	Santo Stefano di Magra	722,18
Castelnuovo Magra	548,44	Sarzana	628,95
Deiva Marina	90,59	Sesta Godano	18,63
Follo	268,11	Varese Ligure	12,48
Framura	29,44	Vernazza	54,87
La Spezia	1.795,27	Vezzano Ligure	392,75
Lerici	570,99	Zignago	15,96

Mappa

Densità della popolazione



Indice di invecchiamento della popolazione

L'indice di invecchiamento della popolazione in Liguria, calcolato rapportando il numero degli abitanti con età maggiore di 65 anni al totale della popolazione residente, presenta valori che oscillano tra il 52,38% di Gorreto (in provincia di Genova) e il 19,00% di Vessalico (in provincia di Imperia). Nei comuni costieri l'indice passa da 27,90% nel 2023 a 28,01% nel 2025, in quelli interni da 27,14% a 27,46%.

In provincia di **Genova** l'indice è pari a 27,98%, cresciuto di 0,25 p.p. rispetto al 2023: 43 comuni su 67 hanno un indice superiore alla media provinciale e tra questi Gorreto conta più della metà della popolazione con più di 65 anni di età (52,38%). Due comuni presentano un indice superiore a 40%: Fascia 49,23% (+0,32 p.p. rispetto al 2023) e Fontanigorda 40,71% (-1,89 p.p.).

I comuni litoranei hanno tutti un indice superiore al 27% e 12 superano il 30%, 4 in più rispetto al 2023: Portofino 33,98%, Camogli 33,35%, Moneglia 32,93%, Zoagli 32,89%, Santa Margherita Ligure 32,76%, Recco 32,50%, Pieve Ligure 31,29%, Arenzano 31,22%, Cogoleto 31,20%, Bogliasco 30,95%, Sori 30,46% e Sestri Levante 30,39%, comuni a forte attrattività per la popolazione anziana proveniente anche da altre regioni che li eleggono a propria residenza.

Per contro i comuni con un indice di invecchiamento inferiore al 25% sono 5 e tutti appartenenti all'area interna: Bargagli 24,66%, Casarza Ligure 24,60%, Coreglia Ligure 24,48%, Mezzanego 24,12% e Carasco 22,74%.

A **Imperia** il dato medio provinciale è pari al 27,38%, leggermente più elevato sulla costa (27,43%) rispetto all'interno (27,09%). I comuni con un indice di invecchiamento inferiore al 25% sono 13 (3 in meno rispetto al 2023), tutti situati nell'area interna tranne Camporosso (21,79%), e quelli con un valore superiore al 30% sono 24 (+4): 4 di questi sono costieri (Cervo 34,29%) e Diano Marina (33,21%), San Lorenzo al Mare 31,21% e Ospedaletti 30,65%, mentre tra quelli interni Montegrosso Pian Latte registra l'indice più alto (46,79%), seguono Cosio d'Arrosia (43,45%) e Castel Vittorio (38,40%).

La provincia di **Savona** continua a registrare l'indice di invecchiamento della popolazione più alto a livello regionale, pari al 28,94%. La media dell'area interna è pari al 27,64%: in particolare 7 comuni hanno un valore superiore al 35% (Bormida 42,16%, Castelvecchio di Rocca Barbena 41,35%, Nasino 37,93%, Osiglia 37,16%, Massimino 36,27%, Urbe (35,48%) e Onzo (35,41%). E sono i comuni interni a registrare i valori più bassi: 8 hanno un indice inferiore al 25%.

I comuni costieri si posizionano tra il 34,26% di Borgio Verezzi e il 26,21% di Albenga: la media dell'area è pari al 29,47%.

Nell'**estremo levante**, dove l'indice di invecchiamento è pari al 26,86%, 24 comuni registrano un valore superiore a questo valore e 10 sono costieri (Vernazza 41,33%, Riomaggiore 37,94%, Bonassola 37,19%, Framura 37,04%, Portovenere 34,83%, Lerici 34,66%, Deiva Marina 34,17%, Levanto 30,91%, Monterosso al Mare 30,26% e Ameglia 29,32%).

I comuni "più giovani" sono Riccò del Golfo (24,62%), Santo Stefano di Magra (22,56%) e Follo (22,41%), tutti e tre situati nell'area interna della provincia.

Provincia di Genova

Arenzano	31,22	Mignanego	26,26
Avegno	25,66	Moconesi	27,07
Bargagli	24,66	Moneglia	32,93
Bogliasco	30,95	Montebruno	38,19
Borzonasca	31,40	Montoggio	27,48
Busalla	29,94	Ne	27,94
Camogli	33,35	Neirone	34,16
Campo Ligure	30,56	Orero	32,14
Campomorone	29,24	Pieve Ligure	31,29
Carasco	22,74	Portofino	33,98
Casarza Ligure	24,60	Propata	33,61
Casella	27,25	Rapallo	27,70
Castiglione Chiavarese	31,55	Recco	32,50
Ceranesi	27,15	Rezzoaglio	39,23
Chiavari	28,99	Ronco Scrivia	27,42
Cicagna	25,61	Rondanina	28,07
Cogoleto	31,20	Rossiglione	30,99
Cogorno	26,79	Rovegno	33,90
Coreglia Ligure	24,48	San Colombano Certenoli	25,18
Crocefieschi	32,05	Santa Margherita Ligure	32,76
Davagna	30,81	Sant'Olcese	35,48
Fascia	49,23	Santo Stefano d'Aveto	28,73
Favale di Malvaro	27,08	Savignone	27,50
Fontanigorda	40,71	Serra Riccò	27,48
Genova	27,42	Sestri Levante	30,39
Gorreto	52,38	Sori	30,46
Isola del Cantone	28,84	Tiglieto	36,97
Lavagna	29,71	Torriglia	31,04
Leivi	27,42	Tribogna	26,54
Lorsica	37,14	Uscio	28,33
Lumarzo	28,88	Valbrenna	31,43
Masone	29,18	Vobbia	32,60
Mele	26,05	Zoagli	32,89
Mezzanego	24,12		

Provincia di Imperia

Airole	33,15	Molini di Triora	33,62
Apricale	28,21	Montalto Carpasio	38,28
Aquila d'Arroschia	35,42	Montegrosso Pian Latte	46,79
Armo	38,02	Olivetta San Michele	35,79
Aurigo	33,04	Ospedaletti	30,65
Badalucco	29,20	Perinaldo	28,13
Bajardo	35,80	Pietrabruna	31,51
Bordighera	29,85	Pieve di Tecò	26,56
Borghetto d'Arroschia	32,39	Pigna	34,23
Borgomaro	29,04	Pompeiana	23,32
Camporosso	21,79	Pontedassio	22,49
Caravonica	23,35	Pornassio	26,83
Castellaro	25,97	Prelà	29,98
Castel Vittorio	38,40	Ranzo	26,91
Ceriana	31,24	Rezzo	31,19
Cervo	34,29	Riva Ligure	28,14
Cesio	25,51	Rocchetta Nervina	24,72
Chiusanico	26,43	San Bartolomeo al Mare	28,88
Chiusavecchia	20,08	San Biagio della Cima	23,30
Cipressa	28,19	San Lorenzo al Mare	31,21
Civezza	25,56	Sanremo	28,48
Cosio d'Arroschia	43,45	Santo Stefano al Mare	28,63
Costarainera	27,51	Seborga	31,82
Diano Arentino	28,85	Soldano	22,34
Diano Castello	23,39	Taggia	25,83
Diano Marina	33,21	Terzorio	30,37
Diano San Pietro	27,06	Triora	29,12
Dolceacqua	23,56	Vallebona	25,81
Dolcedo	26,19	Vallecrosia	27,66
Imperia	26,12	Vasia	33,52
Isolabona	24,82	Ventimiglia	25,93
Lucinasco	20,07	Vessalico	19,00
Mendatica	37,89	Villa Faraldi	27,11

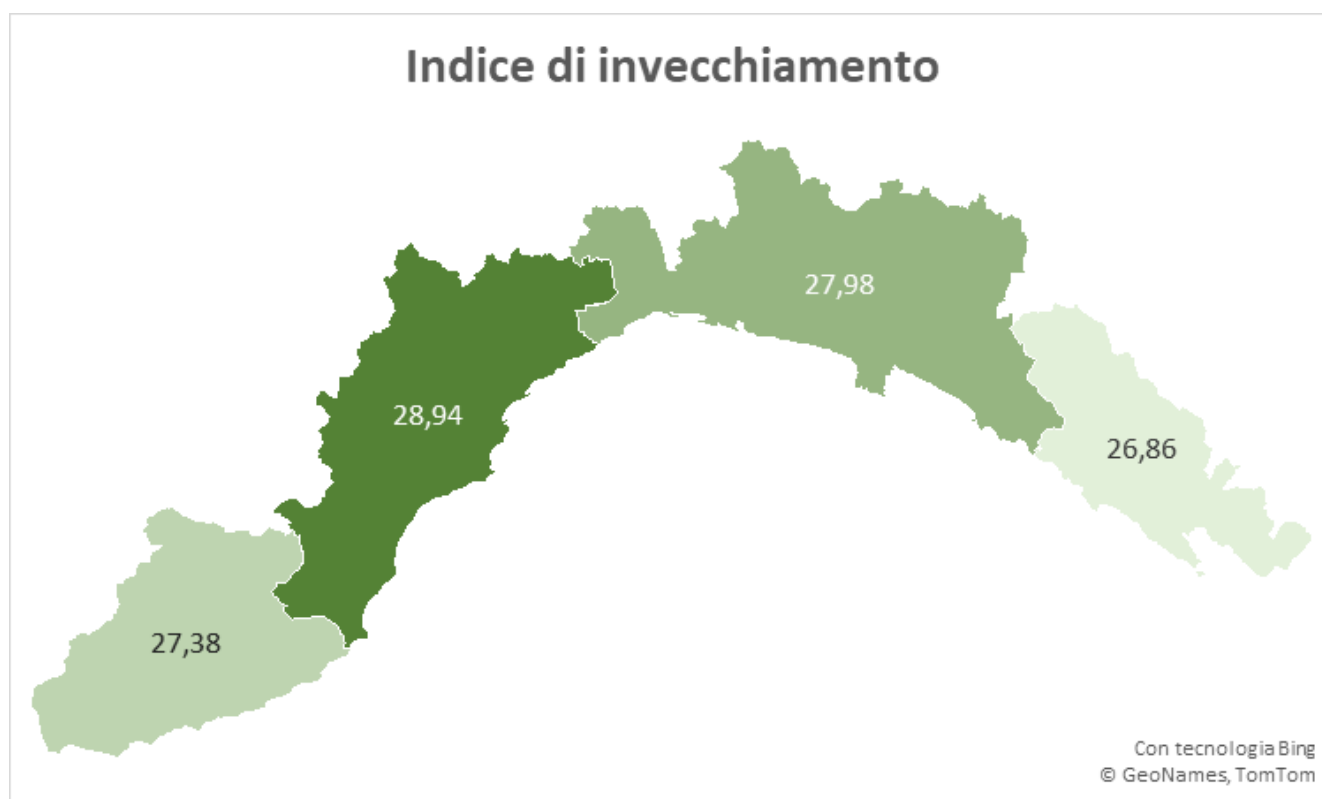
Provincia di Savona

Alassio	30,57	Mallare	32,45
Albenga	26,21	Massimino	36,27
Albissola Marina	33,50	Millesimo	26,60
Albisola Superiore	32,56	Mioglia	34,26
Altare	28,67	Murialdo	28,95
Andora	29,03	Nasino	37,93
Arnasco	30,25	Noli	32,62
Balestrino	27,97	Onzo	35,41
Bardinetto	31,41	Orco Feglino	28,08
Bergeggi	31,75	Ortovero	19,12
Boissano	22,83	Osiglia	37,16
Borghetto Santo Spirito	32,47	Pallare	26,64
Borgio Verezzi	34,26	Piana Crixia	32,71
Bormida	42,16	Pietra Ligure	31,26
Cairo Montenotte	26,66	Plodio	28,41
Calice Ligure	28,14	Pontinvrea	33,71
Calizzano	32,33	Quiliano	29,22
Carcare	29,33	Rialto	28,14
Casanova Lerrone	31,30	Roccapignale	28,74
Castelbianco	23,20	Sassello	32,41
Castelvecchio di Rocca Barbena	41,35	Savona	28,13
Celle Ligure	31,42	Spotorno	32,83
Cengio	27,87	Stella	26,86
Ceriale	27,92	Stellanello	28,16
Cisano sul Neva	24,67	Testico	33,53
Cosseria	27,31	Toirano	21,92
Dego	30,61	Tovo San Giacomo	26,65
Erli	32,24	Urbe	35,48
Finale Ligure	30,77	Vado Ligure	28,53
Garlenda	23,91	Varazze	30,74
Giustenice	29,64	Vendone	32,65
Giusvalla	34,96	Vezi Portio	27,30
Laigueglia	29,92	Villanova d'Albenga	21,54
Loano	30,84	Zuccarello	23,59
Magliolo	25,20		

Provincia della Spezia

Ameglia	29,32	Levanto	30,91
Arcola	26,22	Luni	26,92
Beverino	28,55	Maissana	36,16
Bolano	26,58	Monterosso al Mare	30,26
Bonassola	37,19	Pignone	31,38
Borghetto di Vara	31,47	Portovenere	34,83
Brugnato	27,42	Riccò del Golfo di Spezia	24,62
Calice al Cornoviglio	28,15	Riomaggiore	37,94
Carro	38,85	Rocchetta di Vara	32,07
Carrodano	37,91	Santo Stefano di Magra	22,56
Castelnuovo Magra	27,39	Sarzana	26,17
Deiva Marina	34,17	Sesta Godano	35,15
Follo	22,41	Varese Ligure	35,29
Framura	37,04	Vernazza	41,33
La Spezia	25,33	Vezzano Ligure	26,82
Lerici	34,66	Zignago	35,37

Mappa



Indice di carico dei figli

L'indice di carico dei figli, calcolato come rapporto percentuale tra il numero di bambini di età inferiore a 5 anni e il numero delle donne in età fertile, vale a dire compresa tra 15 e 49 anni, stima il carico dei figli in età prescolare per le mamme lavoratrici. Il dato presenta in Liguria valori che oscillano tra lo 0,00% di Terzorio(Imperia) e Massimino (Savona) e il 46,15% di Mendatica (Imperia). Nei comuni costieri l'indice è pari a 16,75% (0,20 p.p. in meno rispetto al 2023), in quelli interni a 15,96% (+3,57 p.p.).

La provincia di **Genova** registra un indice pari a 16,84% (in calo di 0.04 pp rispetto al 2023), con minimo scarto tra l'area costiera (16,96%) e quella interna (16,01%). 21 comuni su 67 hanno un indice superiore alla media provinciale (erano 19 nel 2023) e di questi solo 5 appartengono all'area litoranea: Portofino (19,23%), Bogliasco (18,64%), Rapallo (17,54%), Genova (17,17%) e Lavagna (16,97%). Tra i 16 comuni interni primeggia Rondanina (42,86%) e con un indice superiore al 20,00% altri 5: Ne (22,19%), Avegno (21,39%), Campo Ligure (21,17%), Rovegno (20,37%) e Casella (20,08%). Tra i comuni con il più basso indice di carico dei figli troviamo 4 comuni con un valore inferiore al 10,00%: Rezzoaglio (9,60%), Lorsica (8,51%), Neirone (6,57%) e Vobbia (3,85%), tutti situati nell'area interna. Inferiore al 20% il dato in tutti i comuni costieri.

Nell'**estremo ponente** ligure si registra l'indice più alto di tutta la regione, 16,92% (0.56 p.p. in meno rispetto al 2023): sia i comuni litoranei (16,92%) che quelli interni (16,89%) registrano un valore in linea con la media provinciale. I primi 5 comuni che guidano la classifica sono interni, con al primo posto Mendatica (46,15%), mentre all'ultimo posto si posiziona Terzorio (0,00%). Tra i comuni costieri solo Costarainera ha un indice superiore al 20%; tra quelli con un carico di figli più basso Santo Stefano al Mare (11,84%) e Cervo (11,38%).

In provincia di **Savona**, dove l'indice è pari a 15,69% (0.17 p.p. in meno rispetto al 2023), 21 comuni registrano un valore superiore alla media provinciale: 6 di questi sono costieri (Ceriale 17,78%, Albisola Superiore 16,81%, Savona 16,22%, Borghetto Santo Spirito 16,12%, Loano 16,06% e Noli 15,88% e i restanti 15 interni con ai primi posti Cengio (23,89%), Zuccarello (23,08%) e Millesimo (21,75%). Per contro i comuni con un indice di carico dei figli inferiore al valore provinciale sono 48, la maggior parte dei quali situati nell'area interna (ben 35): fra questi 11 non raggiungono il 10%. Tra i comuni costieri quelli con un valore più basso sono Spotorno (12,73%) e Bergeggi (11,63%).

A **La Spezia** l'indice è pari al 16,46% (0.63 p.p. in meno rispetto al 2023), sintesi tra 16,91% registrato sul litorale e 15,57% nell'area interna. Con un valore superiore al 20% troviamo solo Pignone (21,69%), mentre è un comune costiero a chiudere la classifica, Riomaggiore 8,60%.

Provincia di Genova

Arenzano	16,60	Mignanego	15,57
Avegno	21,39	Moconesi	18,91
Bargagli	15,64	Moneglia	13,56
Bogliasco	18,64	Montebruno	18,18
Borzonasca	16,49	Montoggio	15,24
Busalla	16,30	Ne	22,19
Camogli	14,88	Neirone	6,57
Campo Ligure	21,17	Orero	19,40
Campomorone	15,60	Pieve Ligure	13,15
Carasco	13,72	Portofino	19,23
Casarza Ligure	14,48	Propata	16,67
Casella	20,08	Rapallo	17,54
Castiglione Chiavarese	14,00	Recco	15,08
Ceranesi	16,44	Rezzoaglio	9,60
Chiavari	15,87	Ronco Scrivia	18,39
Cicagna	18,65	Rondanina	42,86
Cogoleto	12,76	Rossiglione	12,44
Cogorno	15,83	Rovegno	20,37
Coreglia Ligure	10,81	San Colombano Certenoli	15,53
Crocefieschi	16,44	Santa Margherita Ligure	15,28
Davagna	14,75	Sant'Olcese	13,39
Fascia	14,29	Santo Stefano d'Aveto	13,85
Favale di Malvaro	12,82	Savignone	15,00
Fontanigorda	17,86	Serra Riccò	16,60
Genova	17,17	Sestri Levante	15,75
Gorreto	20,00	Sori	16,18
Isola del Cantone	13,91	Tiglieto	16,07
Lavagna	16,97	Torriglia	13,06
Leivi	18,25	Tribogna	15,15
Lorsica	8,51	Uscio	12,43
Lumarzo	14,35	Valbrevenna	14,29
Masone	15,80	Vobbia	3,85
Mele	17,68	Zoagli	14,52
Mezzanego	19,40		

Provincia di Imperia

Airole	24,49	Molini di Triora	16,90
Apricale	14,56	Montalto Carpasio	13,64
Aquila d'Arroschia	14,29	Montegrosso Pian Latte	6,67
Armo	18,75	Olivetta San Michele	11,11
Aurigo	22,81	Ospedaletti	15,86
Badalucco	24,35	Perinaldo	9,38
Bajardo	13,51	Pietrabruna	15,00
Bordighera	17,42	Pieve di Tecò	24,00
Borghetto d'Arroschia	9,84	Pigna	11,11
Borgomaro	21,95	Pompeiana	19,61
Camporosso	17,86	Pontedassio	18,28
Caravonica	11,76	Pornassio	32,29
Castellaro	16,43	Prelà	11,59
Castel Vittorio	9,38	Ranzo	14,56
Ceriana	16,77	Rezzo	17,50
Cervo	11,38	Riva Ligure	15,26
Cesio	18,42	Rocchetta Nervina	12,20
Chiusanico	20,65	San Bartolomeo al Mare	14,77
Chiusavecchia	18,10	San Biagio della Cima	16,74
Cipressa	18,46	San Lorenzo al Mare	13,61
Civezza	18,10	Sanremo	16,98
Cosio d'Arroschia	21,74	Santo Stefano al Mare	11,84
Costarainera	22,14	Seborga	20,00
Diano Arentino	20,95	Soldano	17,16
Diano Castello	12,74	Taggia	18,10
Diano Marina	16,74	Terzorio	0,00
Diano San Pietro	17,68	Triora	16,13
Dolceacqua	17,23	Vallebona	15,84
Dolcedo	12,17	Vallecrosia	15,45
Imperia	16,83	Vasia	6,56
Isolabona	12,61	Ventimiglia	17,33
Lucinasco	27,87	Vessalico	20,41
Mendatica	46,15	Villa Faraldi	10,59

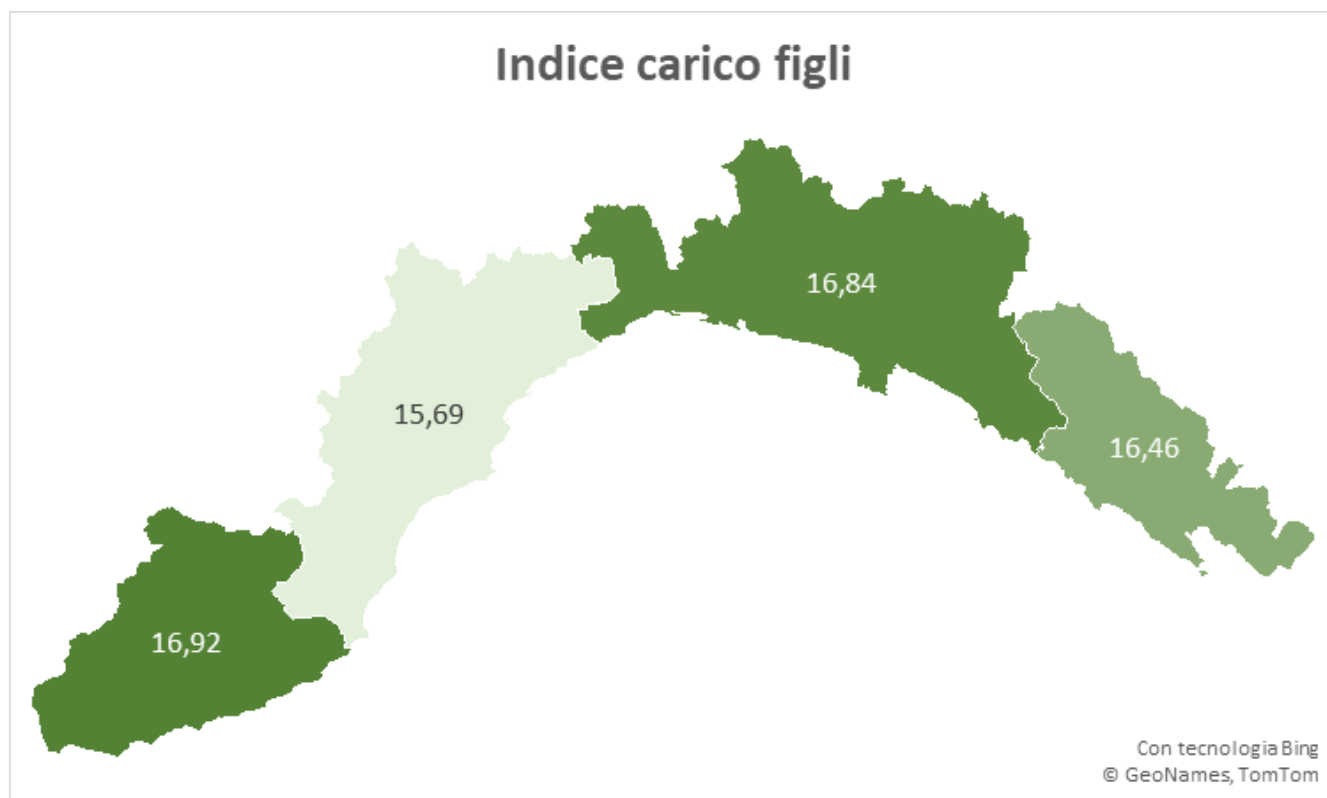
Provincia di Savona

Alassio	13,57	Mallare	12,74
Albenga	15,59	Massimino	0,00
Albissola Marina	14,79	Millesimo	21,75
Albisola Superiore	16,81	Mioglia	16,46
Altare	17,26	Murialdo	11,00
Andora	14,97	Nasino	16,67
Arnasco	8,86	Noli	15,88
Balestrino	12,22	Onzo	15,38
Bardinetto	15,25	Orco Feglino	9,72
Bergeggi	11,63	Ortovero	20,45
Boissano	17,34	Osiglia	18,87
Borghetto Santo Spirito	16,12	Pallare	12,16
Borgio Verezzi	13,67	Piana Crixia	9,24
Bormida	8,82	Pietra Ligure	15,52
Cairo Montenotte	16,87	Plodio	15,15
Calice Ligure	12,24	Pontinvrea	13,76
Calizzano	9,48	Quiliano	15,11
Carcare	15,58	Rialto	9,78
Casanova Lerrone	9,92	Roccavignale	11,61
Castelbianco	12,28	Sassello	11,34
Castelvecchio di Rocca Barbena	8,33	Savona	16,22
Celle Ligure	15,12	Spotorno	12,73
Cengio	23,89	Stella	17,23
Ceriale	17,78	Stellanello	12,30
Cisano sul Neva	19,43	Testico	4,00
Cosseria	15,47	Toirano	15,14
Dego	15,26	Tovo San Giacomo	14,45
Erli	21,43	Urbe	20,51
Finale Ligure	14,73	Vado Ligure	15,25
Garlenda	12,26	Varazze	15,43
Giustenice	13,74	Vendone	10,42
Giusvalla	8,93	Vezi Portio	11,19
Laiugueglia	13,57	Villanova d'Albenga	18,01
Loano	16,06	Zuccarello	23,08
Magliolo	10,36		

Provincia della Spezia

Ameglia	15,63	Levanto	14,22
Arcola	16,36	Luni	14,72
Beverino	17,46	Maissana	16,42
Bolano	14,58	Monterosso al Mare	17,09
Bonassola	12,96	Pignone	21,69
Borghetto di Vara	13,07	Portovenere	15,42
Brugnato	17,06	Riccò del Golfo di Spezia	14,62
Calice al Cornoviglio	11,18	Riomaggiore	8,60
Carro	16,92	Rocchetta di Vara	19,57
Carradano	19,12	Santo Stefano di Magra	19,40
Castelnuovo Magra	13,84	Sarzana	15,54
Deiva Marina	16,83	Sesta Godano	12,02
Follo	13,96	Varese Ligure	11,93
Framura	12,05	Vernazza	11,96
La Spezia	17,93	Vezzano Ligure	15,21
Lerici	13,20	Zignago	12,90

Mappa



Indice di dipendenza strutturale

L'indice di dipendenza strutturale è un indicatore di rilevanza economica e sociale: esso rappresenta il numero di individui non autonomi per ragioni demografiche (età≤14 e età≥65) ogni 100 individui potenzialmente indipendenti (età 15-64). Un indice di dipendenza totale alto è sinonimo di un numero elevato di ragazzi e anziani di cui la popolazione attiva deve occuparsi. Complessivamente in Liguria l'indice è pari al 61,94% nei comuni costieri e al 59,93% nei comuni interni.

Nell'**area genovese** si registra un indice pari al 61,82% (invariato rispetto al 2023), che spazia tra 141,18% di Gorreto e 48,73% di Coreglia Ligure, entrambi comuni interni: 2 comuni hanno indice superiore al 100% (oltre a Gorreto anche Fascia) e 16 comuni hanno un indice compreso tra 70% e 100,00% (erano 9 nel 2023) di cui 7 situati nell'area litoranea. La maggior parte dei comuni (30) si trova nel range tra il 60% e il 70%; i 19 comuni con l'indice più basso (e comunque superiore al 40%) sono tutti interni.

Nell'**estremo ponente** ligure l'indice totale è 61,00% (-0,50 p.p.), leggermente più alto nei comuni litoranei (61,16%) rispetto a quelli interni (60,16%). Montegrosso Pian Latte e Cosio d'Arroschia sono gli unici comune con un indice superiore al 100,00%; tra i comuni costieri con un valore superiore al 70,00% troviamo Diano Marina (75,70%) e Cervo (74,38%) e sotto al 50,00% tre comuni interni: Caravonica (46,20%), Chiusavecchia (45,56%) e Vessalico (44,21%) che chiude la classifica.

In provincia di **Savona**, dove l'indice è pari a 62,94% (0,50 pp in più rispetto al 2023), superano l'80,00% 5 comuni interni (Nasino 90,67%, Castelvechio di Rocca Barbena e Osiglia 85,71%, Bormida e Massimino 81,82%, e tra il 70,00% e l'80,00% troviamo 8 comuni, di cui 4 costieri (Borgio Verezzi 74,04% Albissola Marina 73,49%, Borghetto Santo Spirito 72,40%, e Albisola Superiore 71,60%. Castelbianco è il comune interno con l'indice di dipendenza strutturale più basso (48,08%) e tra quelli costieri Albenga (58,82%) e Bergeggi (61,51%).

La Spezia registra l'indice più basso di tutta la regione, 59,34% (0,29 p.p. in più rispetto al 2023), che oscilla tra il 91,28% di Vernazza e il 48,61% di Follo. Quasi la totalità dei comuni costieri (10 su 12) ha un indice superiore alla media provinciale, soltanto La Spezia e Sarzana si collocano al di sotto (rispettivamente 57,57% e 56,42%). Chiudono la classifica 3 interni, Riccò del Golfo 54,25%, Santo Stefano di Magra 53,39% e Follo 48,61%.

Provincia di Genova

Arenzano	70,10	Mignanego	56,49
Avegno	57,72	Moconesi	59,97
Bargagli	53,16	Moneglia	71,30
Bogliasco	71,97	Montebruno	87,62
Borzonasca	67,36	Montoggio	55,30
Busalla	63,68	Ne	65,04
Camogli	71,82	Neirone	66,22
Campo Ligure	71,41	Orero	70,69
Campomorone	61,66	Pieve Ligure	69,24
Carasco	49,75	Portofino	70,87
Casarza Ligure	55,00	Propata	58,90
Casella	59,69	Rapallo	61,57
Castiglione Chiavarese	68,92	Recco	72,14
Ceranesi	57,79	Rezzoaglio	84,96
Chiavari	65,41	Ronco Scrivia	61,93
Cicagna	58,37	Rondanina	60,00
Cogoleto	68,02	Rossiglione	67,25
Cogorno	61,99	Rovegno	72,01
Coreglia Ligure	48,73	San Colombano Certenoli	57,94
Crocefieschi	65,63	Santa Margherita Ligure	71,98
Davagna	64,86	Sant'Olcese	72,89
Fascia	103,13	Santo Stefano d'Aveto	62,76
Favale di Malvaro	60,80	Savignone	59,72
Fontanigorda	95,50	Serra Riccò	62,24
Genova	60,73	Sestri Levante	67,41
Gorreto	141,18	Sori	66,67
Isola del Cantone	60,39	Tiglieto	72,69
Lavagna	66,33	Torriglia	62,63
Leivi	58,91	Tribogna	57,14
Lorsica	71,63	Uscio	62,92
Lumarzo	59,75	Valbrenna	61,76
Masone	62,37	Vobbia	57,64
Mele	60,03	Zoagli	69,76
Mezzanego	57,53		

Provincia di Imperia

Airole	76,44	Molini di Triora	74,30
Apricale	63,79	Montalto Carpasio	86,56
Aquila d'Arroschia	71,08	Montegrosso Pian Latte	109,80
Armo	93,33	Olivetta San Michele	89,90
Aurigo	73,82	Ospedaletti	66,76
Badalucco	69,38	Perinaldo	63,44
Bajardo	67,31	Pietrabruna	74,55
Bordighera	66,47	Pieve di Teco	63,83
Borghetto d'Arroschia	65,09	Pigna	75,12
Borgomaro	62,70	Pompeiana	51,64
Camporosso	53,29	Pontedassio	51,73
Caravonica	46,20	Pornassio	66,42
Castellaro	59,95	Prelà	59,47
Castel Vittorio	79,23	Ranzo	65,67
Ceriana	68,67	Rezzo	68,33
Cervo	74,38	Riva Ligure	61,22
Cesio	52,53	Rocchetta Nervina	55,62
Chiusanico	57,49	San Bartolomeo al Mare	62,32
Chiusavecchia	45,56	San Biagio della Cima	51,63
Cipressa	65,42	San Lorenzo al Mare	67,55
Civezza	58,35	Sanremo	62,38
Cosio d'Arroschia	103,75	Santo Stefano al Mare	59,67
Costarainera	61,61	Seborga	72,50
Diano Arentino	64,81	Soldano	52,18
Diano Castello	51,54	Taggia	59,97
Diano Marina	75,70	Terzorio	56,30
Diano San Pietro	60,69	Triora	60,31
Dolceacqua	54,85	Vallebona	56,19
Dolcedo	53,70	Vallecrosia	61,53
Imperia	58,37	Vasia	68,47
Isolabona	56,58	Ventimiglia	58,94
Lucinasco	50,26	Vessalico	44,21
Mendatica	82,56	Villa Faraldi	65,23

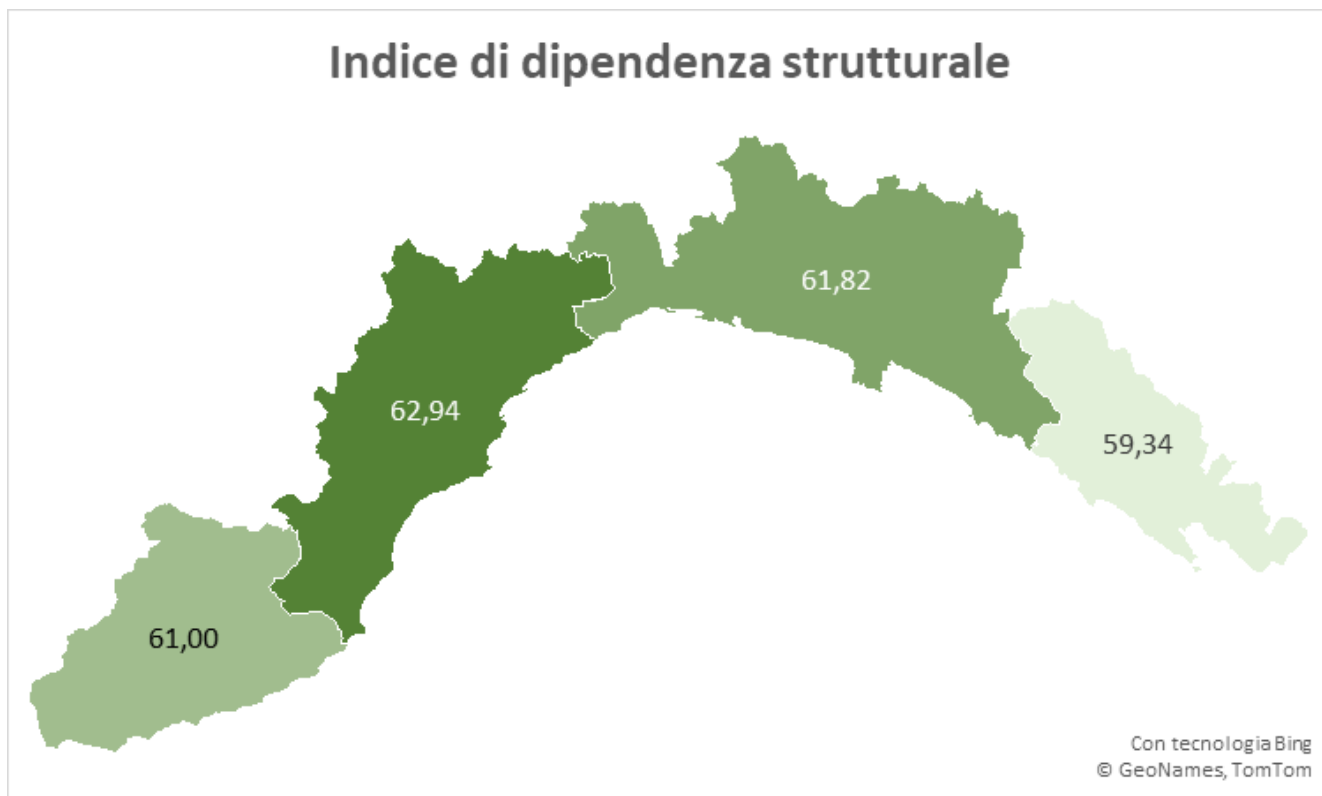
Provincia di Savona

Alassio	64,32	Mallare	71,21
Albenga	58,82	Massimino	81,82
Albissola Marina	73,49	Millesimo	63,32
Albisola Superiore	71,60	Mioglia	78,23
Altare	61,95	Murialdo	60,09
Andora	61,63	Nasino	90,67
Arnasco	62,30	Noli	68,53
Balestrino	55,96	Onzo	75,86
Bardinetto	68,95	Orco Feglino	55,48
Bergeggi	61,51	Ortovero	49,64
Boissano	48,56	Osiglia	85,71
Borghetto Santo Spirito	72,40	Pallare	56,15
Borgio Verezzi	74,04	Piana Crixia	67,43
Bormida	81,82	Pietra Ligure	67,29
Cairo Montenotte	58,65	Plodio	60,64
Calice Ligure	56,42	Pontinvrea	69,25
Calizzano	69,29	Quiliano	62,44
Carcare	63,19	Rialto	62,22
Casanova Lerrone	69,63	Roccavignale	60,39
Castelbianco	48,08	Sassello	66,50
Castelvecchio di Rocca Barbena	85,71	Savona	61,83
Celle Ligure	68,73	Spotorno	69,07
Cengio	65,71	Stella	56,17
Ceriale	62,48	Stellanello	57,63
Cisano sul Neva	56,80	Testico	60,58
Cosseria	60,35	Toirano	50,28
Dego	67,76	Tovo San Giacomo	58,18
Erli	69,01	Urbe	70,32
Finale Ligure	65,92	Vado Ligure	61,67
Garlenda	51,61	Varazze	66,63
Giustenice	64,40	Vendone	62,50
Giusvalla	69,20	Vezi Portio	53,24
Laigueglia	66,43	Villanova d'Albenga	50,24
Loano	67,11	Zuccarello	53,30
Magliolo	54,78		

Provincia della Spezia

Ameglia	60,95	Levanto	69,16
Arcola	58,18	Luni	58,23
Beverino	62,40	Maissana	76,75
Bolano	59,10	Monterosso al Mare	68,67
Bonassola	78,74	Pignone	65,40
Borghetto di Vara	66,24	Portovenere	73,76
Brugnato	61,63	Riccò del Golfo di Spezia	54,25
Calice al Cornoviglio	55,43	Riomaggiore	83,96
Carro	84,67	Rocchetta di Vara	67,36
Carrodano	79,20	Santo Stefano di Magra	53,39
Castelnuovo Magra	59,76	Sarzana	56,42
Deiva Marina	75,35	Sesta Godano	73,42
Follo	48,61	Varese Ligure	77,27
Framura	77,64	Vernazza	91,28
La Spezia	57,57	Vezzano Ligure	56,84
Lerici	74,93	Zignago	77,78

Mappa



Popolazione straniera

A fine 2023 in Liguria poco più di 10 residenti su 100 sono nati all'estero: Imperia resta la provincia con la quota maggiore di popolazione straniera (15,29%, in aumento di 1.37 p.p. rispetto al 2023) seguita da Genova (11,12% +1.15 p.p.), La Spezia (10,64%, +0.52 p.p.) e Savona (9,80%, in aumento di 0.90 p.p.). L'area costiera registra un indice pari a 12,04% (+1.09 p.p.), quella interna leggermente inferiore, 8,76% (+0.90 p.p.).

Nel **capoluogo ligure** la quota di residenti stranieri, pari a 11,12% (in aumento rispetto al 2023 di 1.15 p.p., e pari a 11,80% nei comuni costieri e 6,75% nell'area interna), varia da 0,00% di Fascia a 22,20% di Santo Stefano d'Aveto, entrambi nell'area interna. Gli altri comuni con una percentuale di popolazione straniera superiore al 10% sono 8, 6 dei quali situati all'interno (Rovegno 18,34%, Isola del Cantone 14,39%, Ronco Scrivia 13,43%, Mezzanego 11,64%, Rossiglione 10,62% e Moconesi 10,11%) e due sulla costa (Rapallo 12,85% e Genova 12,73%), mentre per quanto riguarda i comuni con la più bassa incidenza percentuale di stranieri (inferiore al 3%) ne troviamo 5 tutti situati nell'area interna. Il comune litoraneo che ha la minore presenza % di residenti stranieri è Pieve Ligure (3,49%).

La provincia di **Imperia** conta la quota più alta di cittadini stranieri (15,29%), che si spalma in maniera abbastanza omogenea su tutto il territorio: 15,99% nell'area interna e 15,16% nella costa. Il comune con la quota più alta è Bajardo, dove 1 cittadino su 3 è straniero. I comuni che registrano un valore superiore al 15% sono 30, quasi tutti situati nell'area interna della provincia ad eccezione di Imperia (17,70%), Ventimiglia (15,52%) e Sanremo (15,42%). Con una quota inferiore al 5% troviamo solo 3 comuni: Cosio d'Arroscia 4,17%, Aquila d'Arroscia 1,39%) e Montegrosso Pian Latte 0,92%.

Nel **savonese** la quota di cittadini stranieri è pari a 9,80% (9,93% nell'area costiera e 9,48% in quella interna). Tra i comuni dell'area interna 18 hanno una quota di cittadini stranieri superiore al 10%: ai primi posti Erli 21,63%, Cengio 20,29%, Nasino 17,93% e Testico 17,34%. Laigueglia è tra i comuni costieri quello con la più alta percentuale, 13,80%: altri 7 superano il 10% e sono Albenga 12,85%, Savona 11,84%, Borghetto Santo Spirito 11,83%, Alassio 11,04%, Loano 10,79%, Pietra Ligure 10,63% e Ceriale 10,54%.

A **La Spezia** la quota di abitanti stranieri che vivono nei comuni litoranei (12,13%) è quasi il doppio rispetto a quella residente nei comuni interni (7,72%). Il comune della Spezia capeggia la classifica con una quota pari al 14,71% seguita, tra i comuni costieri, da Deiva Marina (10,03%) e Monterosso al Mare (9,70%). Riomaggiore e Portovenere sono i comuni costieri con la percentuale più bassa (rispettivamente 4,76% e 4,50%). Nell'area interna il comune con la quota più alta è Borghetto di Vara (14,66%), seguito da Follo 11,56%, Rocchetta di Vara 10,14% e Arcola 9,71%. Chiude la classifica Zignago con 3,28%.

Provincia di Genova

Arenzano	3,90	Mignanego	6,52
Avegno	4,74	Moconesi	10,11
Bargagli	4,80	Moneglia	6,75
Bogliasco	4,80	Montebruno	3,02
Borzonasca	9,67	Montoggio	6,83
Busalla	9,14	Ne	7,10
Camogli	5,54	Neirone	7,53
Campo Ligure	8,93	Orero	4,17
Campomorone	5,88	Pieve Ligure	3,49
Carasco	9,52	Portofino	5,57
Casarza Ligure	7,50	Propata	5,88
Casella	4,00	Rapallo	12,85
Castiglione Chiavarese	7,58	Recco	5,34
Ceranesi	4,80	Rezzoaglio	8,15
Chiavari	8,79	Ronco Scrivia	13,43
Cicagna	8,89	Rondanina	1,75
Cogoleto	3,52	Rossiglione	10,62
Cogorno	6,13	Rovegno	18,34
Coreglia Ligure	2,49	San Colombano Certenoli	7,16
Crocefieschi	4,76	Santa Margherita Ligure	7,77
Davagna	5,19	Sant'Olcese	22,20
Fascia	0,00	Santo Stefano d'Aveto	0,38
Favale di Malvaro	5,94	Savignone	5,33
Fontanigorda	8,41	Serra Riccò	4,60
Genova	12,73	Sestri Levante	9,02
Gorreto	4,76	Sori	5,55
Isola del Cantone	14,39	Tiglieto	5,25
Lavagna	7,84	Torriglia	4,83
Leivi	3,27	Tribogna	7,85
Lorsica	3,71	Uscio	6,70
Lumarzo	4,59	Valbrevenna	3,05
Masone	4,77	Vobbia	2,19
Mele	4,22	Zoagli	6,81
Mezzanego	11,64		

Provincia di Imperia

Airole	29,92	Molini di Triora	21,61
Apricale	27,01	Montalto Carpasio	14,64
Aquila d'Arroschia	1,39	Montegrosso Pian Latte	0,92
Armo	18,18	Olivetta San Michele	7,89
Aurigo	13,69	Ospedaletti	14,20
Badalucco	13,05	Perinaldo	20,39
Bajardo	34,09	Pietrabruna	17,62
Bordighera	13,62	Pieve di Tecò	18,51
Borghetto d'Arroschia	14,91	Pigna	18,19
Borgomaro	20,05	Pompeiana	8,83
Camporosso	11,92	Pontedassio	15,48
Caravonica	21,40	Pornassio	29,33
Castellaro	5,21	Prelà	19,32
Castel Vittorio	19,83	Ranzo	20,66
Ceriana	20,22	Rezzo	11,90
Cervo	11,49	Riva Ligure	12,43
Cesio	8,91	Rocchetta Nervina	23,97
Chiusanico	17,85	San Bartolomeo al Mare	13,08
Chiusavecchia	21,39	San Biagio della Cima	9,04
Cipressa	10,65	San Lorenzo al Mare	9,31
Civezza	19,37	Sanremo	15,42
Cosio d'Arroschia	4,17	Santo Stefano al Mare	9,98
Costarainera	11,73	Seborga	13,99
Diano Arentino	14,95	Soldano	10,86
Diano Castello	12,16	Taggia	13,44
Diano Marina	14,81	Terzorio	6,07
Diano San Pietro	11,31	Triora	29,59
Dolceacqua	15,07	Vallebona	10,16
Dolcedo	16,22	Vallecrosia	11,63
Imperia	17,70	Vasia	14,08
Isolabona	19,74	Ventimiglia	15,52
Lucinasco	30,95	Vessalico	30,82
Mendatica	9,32	Villa Faraldi	11,85

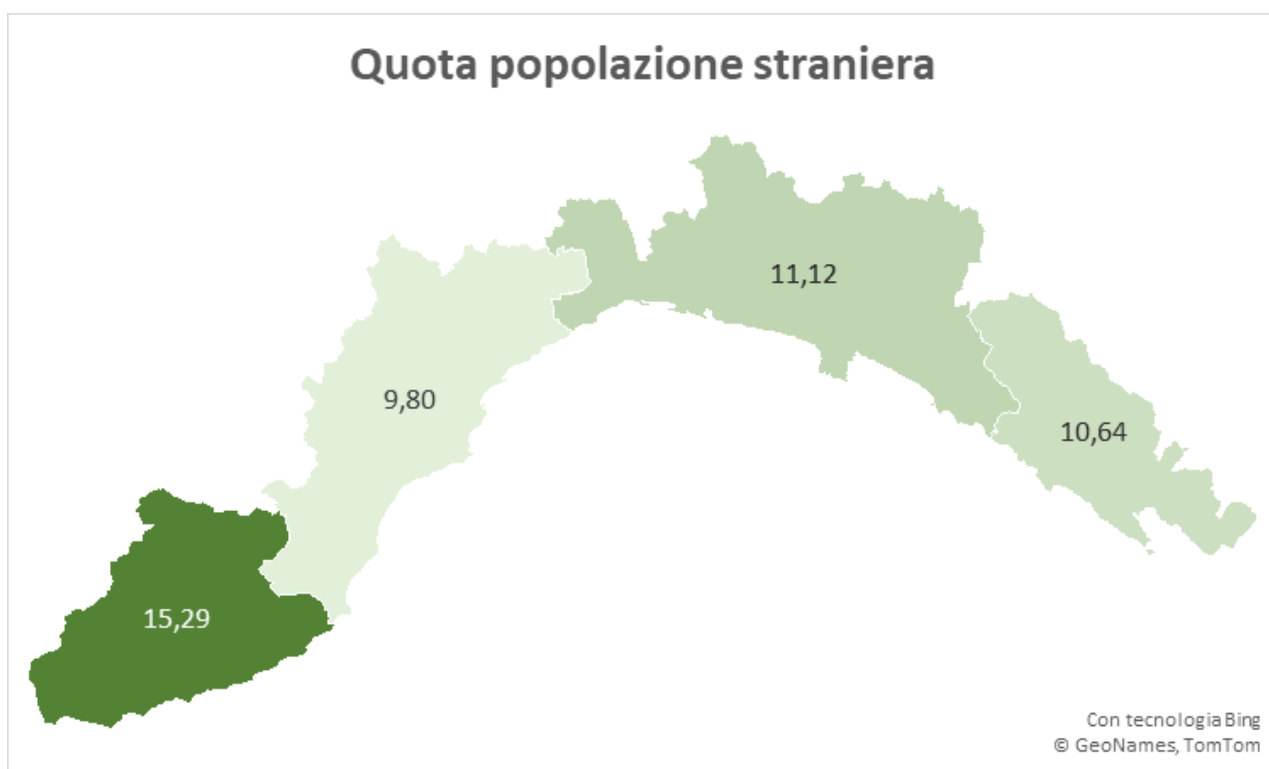
Provincia di Savona

Alassio	11,04	Mallare	4,52
Albenga	12,85	Massimino	6,86
Albissola Marina	4,47	Millesimo	13,65
Albisola Superiore	6,03	Mioglia	5,58
Altare	14,46	Murialdo	11,19
Andora	8,85	Nasino	17,93
Arnasco	10,21	Noli	5,65
Balestrino	4,21	Onzo	16,75
Bardinetto	7,20	Orco Feglino	4,77
Bergeggi	1,74	Ortovero	12,67
Boissano	4,33	Osiglia	11,47
Borghetto Santo Spirito	11,83	Pallare	4,84
Borgio Verezzi	8,51	Piana Crixia	13,62
Bormida	4,25	Pietra Ligure	10,63
Cairo Montenotte	14,83	Plodio	4,38
Calice Ligure	4,06	Pontinvrea	4,96
Calizzano	7,96	Quiliano	5,59
Carcare	9,27	Rialto	3,80
Casanova Lerrone	16,94	Roccavignale	7,68
Castelbianco	15,36	Sassello	5,82
Castelvecchio di Rocca Barbena	6,77	Savona	11,84
Celle Ligure	4,77	Spotorno	6,31
Cengio	20,29	Stella	3,77
Ceriale	10,54	Stellanello	9,43
Cisano sul Neva	11,12	Testico	17,34
Cosseria	5,54	Toirano	4,52
Dego	10,35	Tovo San Giacomo	3,51
Erli	21,63	Urbe	5,68
Finale Ligure	8,18	Vado Ligure	6,54
Garlenda	9,74	Varazze	6,11
Giustenice	3,43	Vendone	7,87
Giusvalla	11,57	Vezi Portio	5,41
Laigueglia	13,80	Villanova d'Albenga	7,72
Loano	10,79	Zuccarello	7,75
Magliolo	5,85		

Provincia della Spezia

Ameglia	7,49	Levanto	5,46
Arcola	9,71	Luni	6,05
Beverino	3,98	Maissana	6,35
Bolano	7,27	Monterosso al Mare	9,70
Bonassola	9,59	Pignone	5,86
Borghetto di Vara	14,66	Portovenere	4,50
Brugnato	7,44	Riccò del Golfo di Spezia	5,49
Calice al Cornoviglio	9,38	Riomaggiore	4,76
Carro	7,36	Rocchetta di Vara	10,14
Carrodano	5,01	Santo Stefano di Magra	9,50
Castelnuovo Magra	4,38	Sarzana	8,02
Deiva Marina	10,03	Sesta Godano	8,31
Follo	11,56	Varese Ligure	4,83
Framura	5,82	Vernazza	6,22
La Spezia	14,71	Vezzano Ligure	7,61
Lerici	6,93	Zignago	3,28

Mappa



Indice di ricambio della popolazione attiva

L'indice di ricambio della popolazione attiva è un indicatore demografico che rapporta la popolazione residente in età 60-64 anni alla popolazione in età 15-19 anni e viene utilizzato per comprendere se il territorio presenta una situazione di squilibrio demografico oppure se la situazione è equilibrata. In Liguria il dato è lontano dal punto di equilibrio e peggiorato di oltre 10 p.p. rispetto al 2023, essendo pari a 188,23%, vale a dire che il numero di coloro che escono dalla popolazione attiva è superiore di oltre l'88% rispetto a quelli che entrano, indice di un depauperamento della fascia di età 15-19 anni.

A **Genova** si registra l'indice più basso (184,55%) nonostante sia aumentato di 7,56 p.p. rispetto al 2023. Tra i comuni interni in cui l'indice risulta più alto, ovvero dove il numero di coloro che escono dalla popolazione attiva è molto superiore a quello degli entranti, troviamo Fascia (900,00%), Rondanina (600,00%), Rovegno (570,00%) e Gorreto (500,00%). Carasco e Casarza Ligure risultano invece i comuni più vicini ad una situazione di equilibrio (rispettivamente 139,44% e 137,64%). Tra i comuni costieri Portofino (333,33%) e Moneglia (252,17%) registrano il più alto squilibrio demografico, mentre al contrario risultano più equilibrati Genova (180,66%), Chiavari (178,73%) e Pieve Ligure (172,50%).

La provincia di **Imperia** registra un indice di ricambio della popolazione attiva pari a 191,30%, in aumento di 11,5 p.p. rispetto al 2023, che nei comuni interni raggiunge 207,79%. Il comune con il più alto squilibrio demografico è Mendatica che raggiunge il valore di 1500,00% (1 solo adolescente contro 15 60-64enni); all'opposto sono da segnalare i comuni di Aurigo e Chiusavecchia dove invece l'indice è inferiore a 100 (rispettivamente 89,47% e 94,74%). Nei comuni costieri la situazione più sbilanciata si riscontra a Cervo (292,31%), mentre al contrario Camporosso registra l'indice più basso (159,93%).

A **Savona** si registra l'indice più alto in Liguria, pari a 195,67%, oltre 16 p.p. in più rispetto al 2023, valore che si riscontra tanto nell'area interna (194,47%) quanto sulla costa (196,18%). Sono 40 i comuni con un indice superiore a 200 (erano 28 nel 2023), di cui 11 litoranei: Bergeggi (338,89%), Noli (275,58%), Alassio (262,40%), Borgio Verezzi (255,88%), Spotorno (244,92%), Albisola Superiore (230,68%), Celle Ligure (222,96%), Albissola Marina (221,46%), Pietra Ligure (216,31%), Borghetto Santo Spirito (214,29%) e Finale Ligure (202,99%). A chiudere la classifica, con valori più vicini al punto di equilibrio, Toirano (152,63%) e Ortovero (128,85%).

Nell'**estremo levante** l'indice è pari a 190,21%, poco più di 13 p.p. in più rispetto al 2023: 18 comuni superano questo valore (7 sono litoranei) e i restanti 14 si posizionano al di sotto. Borghetto di Vara registra l'indice più basso (153,49%) subito seguito da Riomaggiore (154,24%) e Bolano (160,37%) mentre tra i comuni con un più forte squilibrio si segnalano Vernazza (591,67%) e Maissana (464,29%).

Provincia di Genova

Arenzano	184,72	Mignanego	153,55
Avegno	183,20	Moconesi	181,82
Bargagli	213,46	Moneglia	252,17
Bogliasco	245,12	Montebruno	171,43
Borzonasca	273,02	Montoggio	235,29
Busalla	232,00	Ne	237,65
Camogli	237,63	Neirone	254,05
Campo Ligure	165,87	Orero	235,00
Campomorone	189,15	Pieve Ligure	172,50
Carasco	139,44	Portofino	333,33
Casarza Ligure	137,64	Propata	400,00
Casella	167,09	Rapallo	188,25
Castiglione Chiavarese	221,54	Recco	192,82
Ceranesi	177,91	Rezzoaglio	291,30
Chiavari	178,73	Ronco Scrivia	161,01
Cicagna	149,61	Rondanina	600,00
Cogoleto	201,66	Rossiglione	190,68
Cogorno	175,00	Rovegno	570,00
Coreglia Ligure	238,46	San Colombano Certenoli	170,97
Crocefieschi	273,91	Santa Margherita Ligure	236,31
Davagna	243,06	Sant'Olcese	309,68
Fascia	900,00	Santo Stefano d'Aveto	179,84
Favale di Malvaro	226,67	Savignone	182,73
Fontanigorda	260,00	Serra Riccò	160,27
Genova	180,66	Sestri Levante	190,05
Gorreto	500,00	Sori	196,72
Isola del Cantone	205,00	Tiglieto	416,67
Lavagna	224,07	Torriglia	260,24
Leivi	215,32	Tribogna	222,22
Lorsica	168,75	Uscio	230,00
Lumarzo	250,88	Valbrevenna	336,36
Masone	203,33	Vobbia	285,71
Mele	183,62	Zoagli	194,74
Mezzanego	188,89		

Provincia di Imperia

Airole	168,42	Molini di Triora	466,67
Apricale	234,78	Montalto Carpasio	340,00
Aquila d'Arroschia	700,00	Montegrosso Pian Latte	366,67
Armo	140,00	Olivetta San Michele	225,00
Aurigo	89,47	Ospedaletti	238,58
Badalucco	235,14	Perinaldo	259,26
Bajardo	680,00	Pietrabruna	230,77
Bordighera	199,78	Pieve di Tecò	213,79
Borghetto d'Arroschia	188,24	Pigna	270,37
Borgomaro	196,97	Pompeiana	142,59
Camporosso	159,93	Pontedassio	176,36
Caravonica	230,77	Pornassio	158,33
Castellaro	218,52	Prelà	266,67
Castel Vittorio	314,29	Ranzo	255,00
Ceriana	234,09	Rezzo	450,00
Cervo	292,31	Riva Ligure	212,84
Cesio	310,00	Rocchetta Nervina	133,33
Chiusanico	230,43	San Bartolomeo al Mare	227,03
Chiusavecchia	94,74	San Biagio della Cima	222,22
Cipressa	220,93	San Lorenzo al Mare	227,45
Civezza	209,68	Sanremo	209,23
Cosio d'Arroschia	340,00	Santo Stefano al Mare	217,95
Costarainera	238,89	Seborga	230,00
Diano Arentino	172,73	Soldano	184,44
Diano Castello	238,54	Taggia	162,52
Diano Marina	197,70	Terzorio	200,00
Diano San Pietro	208,00	Triora	211,76
Dolceacqua	155,86	Vallebona	192,45
Dolcedo	152,11	Vallecrosia	160,18
Imperia	173,58	Vasia	250,00
Isolabona	264,00	Ventimiglia	176,36
Lucinasco	153,33	Vessalico	180,00
Mendatica	1500,00	Villa Faraldi	243,75

Provincia di Savona

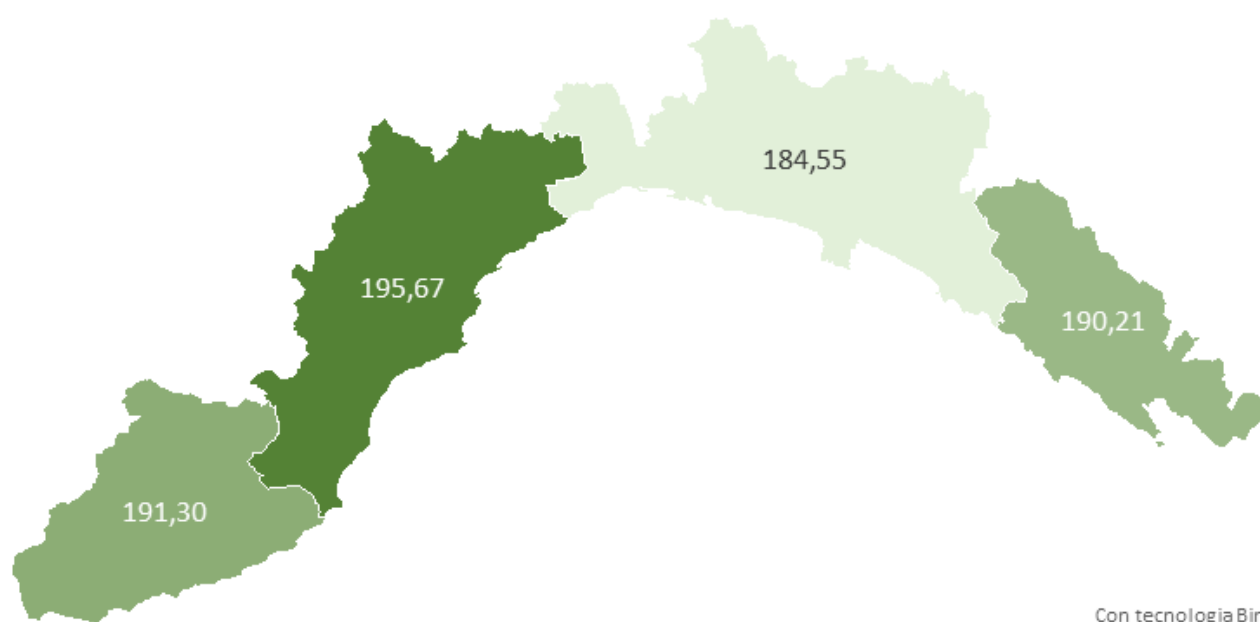
Alassio	262,40	Mallare	460,00
Albenga	164,10	Massimino	200,00
Albissola Marina	221,46	Millesimo	156,88
Albisola Superiore	230,68	Mioglia	316,67
Altare	281,43	Murialdo	277,27
Andora	197,61	Nasino	275,00
Arnasco	208,00	Noli	275,58
Balestrino	204,55	Onzo	170,00
Bardinetto	221,88	Orco Feglino	177,27
Bergeggi	338,89	Ortovero	128,85
Boissano	198,32	Osiglia	346,15
Borghetto Santo Spirito	214,29	Pallare	236,36
Borgio Verezzi	255,88	Piana Crixia	225,00
Bormida	775,00	Pietra Ligure	216,31
Cairo Montenotte	161,46	Plodio	196,00
Calice Ligure	219,74	Pontinvrea	296,30
Calizzano	230,00	Quiliano	181,79
Carcare	198,31	Rialto	161,54
Casanova Lerrone	178,79	Roccapignale	266,67
Castelbianco	165,00	Sassello	372,34
Castelvecchio di Rocca Barbena	233,33	Savona	184,80
Celle Ligure	222,96	Spotorno	244,92
Cengio	166,67	Stella	251,72
Ceriale	176,11	Stellanello	236,36
Cisano sul Neva	208,33	Testico	300,00
Cosseria	152,94	Toirano	152,63
Dego	178,67	Tovo San Giacomo	173,98
Erli	416,67	Urbe	506,25
Finale Ligure	202,99	Vado Ligure	187,73
Garlenda	226,23	Varazze	186,37
Giustenice	154,17	Vendone	400,00
Giusvalla	246,15	Vezi Portio	226,47
Laigueglia	173,33	Villanova d'Albenga	158,33
Loano	197,61	Zuccarello	383,33
Magliolo	159,57		

Provincia della Spezia

Ameglia	225,95	Levanto	230,69
Arcola	190,50	Luni	189,22
Beverino	210,28	Maissana	464,29
Bolano	160,37	Monterosso al Mare	184,21
Bonassola	188,89	Pignone	245,00
Borghetto di Vara	153,49	Portovenere	306,80
Brugnato	180,33	Riccò del Golfo di Spezia	169,02
Calice al Cornoviglio	351,52	Riomaggiore	154,24
Carro	318,75	Rocchetta di Vara	276,00
Carradano	292,86	Santo Stefano di Magra	175,06
Castelnuovo Magra	176,53	Sarzana	188,68
Deiva Marina	251,16	Sesta Godano	235,56
Follo	200,34	Varese Ligure	330,00
Framura	294,44	Vernazza	591,67
La Spezia	180,17	Vezzano Ligure	186,26
Lerici	217,87	Zignago	188,00

Mappa

Indice di ricambio popolazione attiva



Con tecnologia Bing
© GeoNames, TomTom

Densità imprese su abitanti

Questo indicatore presenta dati compresi tra 3,67 imprese ogni 100 abitanti (a Montegrosso Pian Latte, in provincia di Imperia) e 35,11 (a Vernazza, in provincia della Spezia): 131 comuni su 236 si collocano al di sopra della media regionale (8,79) e di questi 87 sono nell'area interna, 105 al di sotto e di questi 20 sono costieri.

In provincia di **Genova** la densità media nei comuni costieri è pari a 8,59 imprese ogni 100 abitanti, leggermente superiore al valore medio provinciale (8,42%): Portofino (23,96%), Santa Margherita Ligure (11,10%), Moneglia (10,04%), Chiavari (9,65%), Lavagna (9,54%), Rapallo (9,37%) e Camogli (8,92%) superano questa soglia. Ultimi posti per Bogliasco (5,46%) e Pieve Ligure (5,61%). Nell'area interna 26 comuni hanno una densità superiore a 7,36 imprese ogni 100 abitanti, dato medio di tutta l'area, e 31 si collocano al di sotto: chiudono la classifica Davagna (4,85%) e Ceranesi (5,05%).

Nell'**estremo ponente** la densità media delle imprese sulla popolazione è 10,24%, la più alta tra le 4 province liguri: nei comuni costieri sale a 10,32%, nei comuni interni scende a 9,82%. Il comune litoraneo con maggiore densità è Diano Marina (21,84%) seguito da San Bartolomeo al Mare (12,20%) e Santo Stefano al Mare (11,90%); indicatore al di sotto di 10 per 5 comuni (Cipressa, Vallecrosia, Ventimiglia, Camporosso, e Costarainera). Nell'area interna sono tutti comuni molto piccoli, ad eccezione di Pieve di Teco, quelli nei quali la densità delle imprese è maggiore del valore medio. Armo e Montegrosso Pian latte i comuni con la densità più bassa (rispettivamente 4,13% e 3,67%).

Savona registra una densità media provinciale pari a 9,35 sintesi tra quella registrata nei comuni costieri (9,99%) e quelli interni (7,78%). Laigueglia è il comune costiero con la densità più alta (15,35%), e altri 10 comuni superano la soglia di 10 imprese ogni 100 abitanti: Alassio, Pietra Ligure, Finale Ligure, Albenga, Borgio Verezzi, Loano, Andora, Ceriale, Borghetto Santo Spirito e Spotorno. Meno di 7 imprese ogni 100 abitanti a Bergeggi, Albisola Superiore e Albissola Marina. Tra i comuni interni, il più piccolo per numero di abitanti, Massimino, è quello che ha la densità maggiore: 16 imprese su 102 abitanti, pari a 15,69%. Meno di 6 imprese ogni 100 abitanti a Stella, Cengio, Plodio e Quiliano.

In provincia della **Spezia** gravitano 8,06 imprese ogni 100 abitanti: poco più di 2 p.p. separano l'area costiera (8,89%) da quella interna (6,43%). Dei 12 comuni affacciati sul mare 8 hanno una densità superiore a quella media dell'area litoranea: Vernazza, Riomaggiore, Monterosso al Mare, Bonassola, Levante, Sarzana, Deiva Marina e Framura; Lerici il comune con la densità più bassa (6,86%). 14 comuni interni registrano un valore superiore a quello medio dell'area interna, con in testa Varese Ligure (15,96%); i 9 comuni in fondo alla classifica hanno singolarmente una popolazione superiore ai 2mila abitanti ma un numero di imprese inferiore a 700.

Provincia di Genova

Arenzano	7,61	Mignanego	6,07
Avegno	5,76	Moconesi	10,69
Bargagli	6,74	Moneglia	10,04
Bogliasco	5,46	Montebruno	12,06
Borzonasca	8,14	Montoggio	7,28
Busalla	11,41	Ne	9,55
Camogli	8,92	Neirone	6,74
Campo Ligure	7,73	Orero	10,52
Campomorone	5,61	Pieve Ligure	5,61
Carasco	10,60	Portofino	23,96
Casarza Ligure	6,35	Propata	12,61
Casella	5,81	Rapallo	9,37
Castiglione Chiavarese	7,05	Recco	7,84
Ceranesi	5,05	Rezzoaglio	13,39
Chiavari	9,65	Ronco Scrivia	6,34
Cicagna	10,69	Rondanina	10,53
Cogoleto	6,06	Rossiglione	5,71
Cogorno	7,10	Rovegno	12,79
Coreglia Ligure	14,52	San Colombano Certenoli	8,97
Crocefieschi	6,78	Santa Margherita Ligure	11,10
Davagna	4,85	Sant'Olcese	14,94
Fascia	16,92	Santo Stefano d'Aveto	5,64
Favale di Malvaro	7,13	Savignone	9,47
Fontanigorda	13,72	Serra Riccò	5,65
Genova	8,55	Sestri Levante	8,56
Gorreto	15,48	Sori	7,09
Isola del Cantone	7,72	Tiglieto	8,82
Lavagna	9,54	Torriglia	7,42
Leivi	6,74	Tribogna	7,85
Lorsica	6,90	Uscio	7,08
Lumarzo	6,61	Valbrevenna	5,57
Masone	6,43	Vobbia	6,30
Mele	6,05	Zoagli	6,07
Mezzanego	7,49		

Provincia di Imperia

Airole	7,55	Molini di Triora	8,40
Apricale	7,35	Montalto Carpasio	8,58
Aquila d'Arroschia	13,89	Montegrosso Pian Latte	3,67
Armo	4,13	Olivetta San Michele	4,74
Aurigo	10,12	Ospedaletti	10,17
Badalucco	9,30	Perinaldo	12,26
Bajardo	10,23	Pietrabruna	21,84
Bordighera	10,89	Pieve di Tecò	10,31
Borghetto d'Arroschia	14,40	Pigna	9,16
Borgomaro	11,42	Pompeiana	8,48
Camporosso	8,88	Pontedassio	9,57
Caravonica	14,01	Pornassio	9,82
Castellaro	8,02	Prelà	10,26
Castel Vittorio	14,77	Ranzo	9,90
Ceriana	9,93	Rezzo	7,40
Cervo	10,29	Riva Ligure	10,00
Cesio	12,55	Rocchetta Nervina	10,11
Chiusanico	14,14	San Bartolomeo al Mare	12,20
Chiusavecchia	15,20	San Biagio della Cima	7,87
Cipressa	9,31	San Lorenzo al Mare	11,68
Civezza	7,94	Sanremo	10,43
Cosio d'Arroschia	14,88	Santo Stefano al Mare	11,90
Costarainera	6,65	Seborga	14,34
Diano Arentino	8,82	Soldano	7,45
Diano Castello	6,87	Taggia	11,32
Diano Marina	13,99	Terzorio	9,35
Diano San Pietro	9,68	Triora	10,50
Dolceacqua	9,70	Vallebona	9,44
Dolcedo	9,97	Vallecrosia	9,10
Imperia	10,24	Vasia	11,27
Isolabona	12,19	Ventimiglia	9,02
Lucinasco	9,86	Vessalico	11,11
Mendatica	13,66	Villa Faraldi	10,25

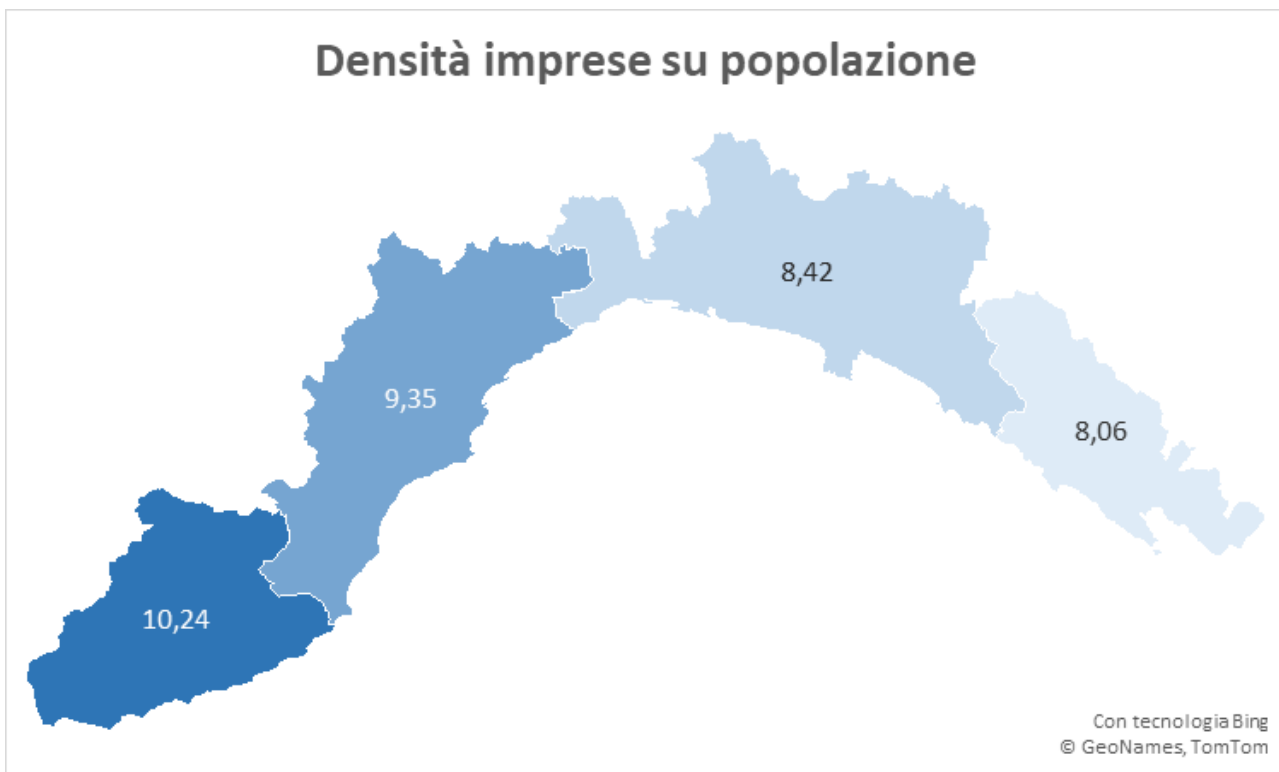
Provincia di Savona

Alassio	13,68	Mallare	6,19
Albenga	12,42	Massimino	15,69
Albissola Marina	6,38	Millesimo	7,32
Albisola Superiore	6,41	Mioglia	8,76
Altare	6,82	Murialdo	9,09
Andora	11,44	Nasino	11,72
Arnasco	6,99	Noli	9,40
Balestrino	7,28	Onzo	11,96
Bardinetto	10,08	Orco Feglino	8,88
Bergeggi	6,58	Ortovero	8,82
Boissano	7,04	Osiglia	9,73
Borghetto Santo Spirito	10,73	Pallare	6,81
Borgio Verezzi	12,30	Piana Crixia	8,95
Bormida	7,52	Pietra Ligure	12,82
Cairo Montenotte	7,79	Plodio	5,19
Calice Ligure	6,63	Pontinvrea	7,19
Calizzano	11,19	Quiliano	5,15
Carcare	7,18	Rialto	9,70
Casanova Lerrone	9,76	Roccvignale	8,87
Castelbianco	11,29	Sassello	10,82
Castelvecchio di Rocca Barbena	9,77	Savona	8,21
Celle Ligure	7,83	Spotorno	10,50
Cengio	5,25	Stella	5,94
Ceriale	11,11	Stellanello	9,55
Cisano sul Neva	9,90	Testico	10,98
Cosseria	7,39	Toirano	7,56
Dego	8,54	Tovo San Giacomo	7,62
Erli	8,16	Urbe	10,29
Finale Ligure	12,76	Vado Ligure	7,37
Garlenda	7,73	Varazze	9,07
Giustenice	10,38	Vendone	10,79
Giusvalla	9,77	Vezi Portio	7,04
Laigueglia	15,35	Villanova d'Albenga	10,56
Loano	11,94	Zuccarello	9,15
Magliolo	10,58		

Provincia della Spezia

Ameglia	8,06	Levanto	11,14
Arcola	6,13	Luni	6,63
Beverino	4,68	Maissana	11,99
Bolano	5,35	Monterosso al Mare	21,57
Bonassola	11,43	Pignone	7,94
Borghetto di Vara	7,22	Portovenere	7,92
Brugnato	11,39	Riccò del Golfo di Spezia	5,33
Calice al Cornoviglio	7,72	Riomaggiore	27,46
Carro	6,75	Rocchetta di Vara	9,98
Carrodano	9,37	Santo Stefano di Magra	5,53
Castelnuovo Magra	6,73	Sarzana	10,84
Deiva Marina	9,72	Sesta Godano	8,47
Follo	5,13	Varese Ligure	15,96
Framura	9,35	Vernazza	35,11
La Spezia	7,92	Vezzano Ligure	5,66
Lerici	6,86	Zignago	12,66

Mappa



Densità imprese su superficie

La mappa della densità delle imprese liguri sulla superficie conferma una concentrazione maggiore di imprese sulle direttrici litoranee (83,66, in calo di quasi 2 pp sul 2023) rispetto alle aree interne (5,41, -0,10 pp).

In provincia di **Genova** la densità delle imprese per Km² sull'area costiera passa da 134,03 nel 2023 a 133,79 nel 2025: gli unici comuni litoranei in cui il dato resta superiore sono Chiavari (215,63, in aumento di 0,28 pp rispetto al 2023) e Genova (201,09, in calo di 0,27 pp). Moneglia e Zoagli continuano ad essere i due soli comuni di questo gruppo a registrare una densità delle imprese per km² inferiore a 20: Moneglia 16,01 (in calo di 1,03 pp) e Zoagli 17,98 (-0,75 pp). Nell'area interna, in cui la densità delle imprese risulta pari a 5,90 (era 5,98 nel 2023) ritroviamo gli stessi 5 comuni con una densità superiore a 20 imprese per Km²: Carasco (46,45, -1,43 pp), Cogorno (44,46, +1,63 pp), Busalla (34,08, +0,32 pp), Casella (21,94, -2,24 pp) e Cicagna (22,15, -0,01 pp). Valori inferiori a un'impresa ogni chilometro quadrato a Fascia (0,98, invariato), Propata (0,89, invariato), Gorreto (0,69, -0,10 pp), Vobbia (0,69, +0,06 pp) e Rondanina (0,47, +0,08 pp).

In provincia di **Imperia** il dato medio nei comuni litoranei è pari a 69,04 (+0,17 pp rispetto al 2023): otto comuni costieri registrano un valore superiore e sono Vallecrosia (166,58, +0,62 pp), Riva Ligure (130,73, -0,59 pp), Diano Marina (114,99, +0,05 pp), San Lorenzo al Mare (106,12, -4,85 pp), Bordighera (105,52, -0,44 pp), Sanremo (98,99, -0,79 pp), Imperia (95,89, +0,46 pp) e Santo Stefano al Mare (87,14, +0,48 pp), mentre sotto la soglia di 20 imprese per Km² si trova solo Cipressa (11,82, +0,75 pp). Nelle aree interne (valore medio 3,69, -0,02 pp rispetto a due anni fa) i comuni con un valore superiore a 20 scendono da 4 a 3: Diano Castello (25,52, -0,16 pp), Soldano (20,77, -2,02 pp) e San Biagio della Cima (23,45, +1,39 pp); con meno di un'impresa per Km² 7 comuni che sono Molini di Triora (0,84, -0,04 pp), Mendatica (0,72, +0,04 pp), Olivetta San Michele (0,65, -0,29 pp), Triora (0,65, +0,07 pp), Rezzo (0,62, -0,02 pp), Cosio d'Arroschia (0,62, +0,08 pp), Armo (0,50, -0,09 pp) e Montegrosso Pian Latte (0,40, invariato).

In provincia di **Savona** i comuni costieri registrano complessivamente una densità pari a 51,56, in calo di 0,86 pp rispetto al 2023: sopra questa soglia troviamo 10 comuni, Pietra Ligure (107,07, -1,55 pp), Albissola Marina (100,75, -4,62 pp), Loano (94,53, +0,23 pp), Laigueglia (93,00, -0,24 pp), Borgio Verezzi (92,54, -1,51 pp), Borghetto Santo Spirito (90,32, -1,50 pp), Albenga (80,32, -1,73 pp), Alassio (78,53, -3,86 pp), Savona (73,38, -0,09 pp) e Ceriale (53,80, -1,97 pp). Inferiore al valore di 20 imprese per Km² solo Bergeggi (18,43, -0,54 pp). I comuni interni, dove la densità media è pari a 5,12 (in calo di 0,11 pp), con una soglia superiore a 20 troviamo Carcare (35,96, -0,48 pp), Boissano (21,79, -0,24 pp) e Tovo San Giacomo (20,22, -0,21 pp), mentre quelli con meno di 1 impresa per Km² restano Castelvechchio di Rocca Barbena (0,81, +0,13 pp) e Nasino (0,77, +0,05 pp).

Nell'**estremo levante** solo due comuni costieri superano il valore medio provinciale registrato nei comuni litoranei (53,19, in crescita di 0,63 pp rispetto a due anni fa) e sono La Spezia (142,27, +1,45 pp) e Sarzana (68,17, +0,78 pp). I comuni che presentano una densità delle imprese per km² inferiore a 20 sono Vernazza (19,26, +1,78 pp), Levanto (15,18, -0,09 pp), Bonassola (9,47, -0,21 pp), Deiva Marina (8,80, -0,15 pp) e Framura (2,75, -0,11 pp). Tra i comuni interni che hanno un dato superiore a 20 imprese per Km² troviamo Santo Stefano di Magra (39,92, -0,79 pp), Luni (38,76, +0,15 pp), Arcola (37,91, -0,79 pp), Castelnuovo Magra (36,89, -1,13 pp), Bolano (27,39, invariato) e Vezzano Ligure (22,21, -0,92 pp). Assenti quelli con meno di 1 impresa per chilometro quadrato.

Provincia di Genova

Arenzano	34,85	Mignanego	13,21
Avegno	13,36	Moconesi	15,88
Bargagli	10,26	Moneglia	16,01
Bogliasco	52,45	Montebruno	1,36
Borzonasca	1,85	Montoggio	3,08
Busalla	34,08	Ne	3,20
Camogli	42,77	Neirone	1,98
Campo Ligure	9,18	Orero	3,31
Campomorone	13,93	Pieve Ligure	37,12
Carasco	46,45	Portofino	33,98
Casarza Ligure	15,35	Propata	0,89
Casella	21,94	Rapallo	82,48
Castiglione Chiavarese	3,63	Recco	74,29
Ceranesi	5,90	Rezzoaglio	1,10
Chiavari	215,63	Ronco Scrivia	8,87
Cicagna	22,15	Rondanina	0,47
Cogoleto	24,13	Rossiglione	3,03
Cogorno	44,46	Rovegno	1,36
Coreglia Ligure	4,37	San Colombano Certenoli	5,82
Crocefieschi	3,16	Santa Margherita Ligure	91,20
Davagna	4,19	Sant'Olcese	14,34
Fascia	0,98	Santo Stefano d'Aveto	2,63
Favale di Malvaro	1,81	Savignone	13,09
Fontanigorda	1,92	Serra Riccò	16,33
Genova	201,09	Sestri Levante	43,51
Gorreto	0,69	Sori	21,12
Isola del Cantone	2,29	Tiglieto	1,71
Lavagna	85,38	Torriglia	2,77
Leivi	16,99	Tribogna	6,64
Lorsica	1,47	Uscio	15,57
Lumarzo	3,72	Valbrenna	1,21
Masone	7,23	Vobbia	0,69
Mele	8,98	Zoagli	17,98
Mezzanego	4,08		

Provincia di Imperia

Airole	1,91	Molini di Triora	0,84
Apricale	2,16	Montalto Carpasio	1,37
Aquila d'Arroschia	1,99	Montegrosso Pian Latte	0,40
Armo	0,50	Olivetta San Michele	0,65
Aurigo	3,72	Ospedaletti	59,28
Badalucco	6,13	Perinaldo	4,68
Bajardo	1,48	Pietrabruna	8,61
Bordighera	105,52	Pieve di Tecò	3,38
Borghetto d'Arroschia	2,16	Pigna	1,28
Borgomaro	4,01	Pompeiana	13,38
Campososso	28,64	Pontedassio	17,13
Caravonica	8,05	Pornassio	2,46
Castellaro	12,34	Prelà	3,45
Castel Vittorio	1,35	Ranzo	5,25
Ceriana	3,43	Rezzo	0,62
Cervo	30,88	Riva Ligure	130,73
Cesio	3,50	Rocchetta Nervina	1,77
Chiusanico	6,22	San Bartolomeo al Mare	33,27
Chiusavecchia	19,80	San Biagio della Cima	23,45
Cipressa	11,82	San Lorenzo al Mare	106,12
Civezza	12,89	Sanremo	98,99
Cosio d'Arroschia	0,62	Santo Stefano al Mare	87,14
Costarainera	20,24	Seborga	8,42
Diano Arentino	7,08	Soldano	20,77
Diano Castello	25,52	Taggia	50,38
Diano Marina	114,99	Terzorio	10,39
Diano San Pietro	8,98	Triora	0,65
Dolceacqua	10,60	Vallebona	19,90
Dolcedo	6,37	Vallecrosia	166,58
Imperia	95,89	Vasia	3,59
Isolabona	6,80	Ventimiglia	38,70
Lucinasco	3,67	Vessalico	2,96
Mendatica	0,72	Villa Faraldi	4,73

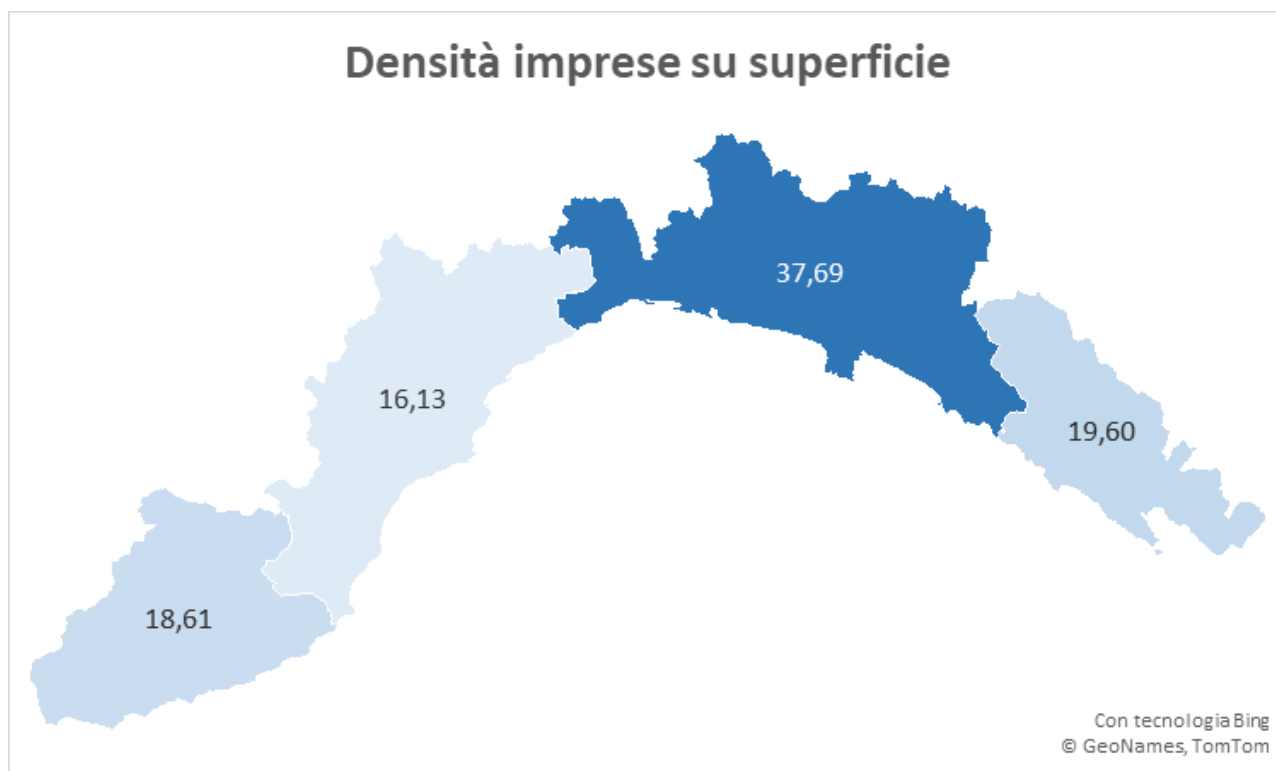
Provincia di Savona

Alassio	78,53	Mallare	1,99
Albenga	80,32	Massimino	2,04
Albissola Marina	100,75	Millesimo	15,29
Albisola Superiore	21,17	Mioglia	2,28
Altare	11,60	Murialdo	1,66
Andora	26,08	Nasino	0,77
Arnasco	6,07	Noli	23,07
Balestrino	3,37	Onzo	3,04
Bardinetto	2,58	Orco Feglino	4,62
Bergeggi	18,43	Ortovero	15,43
Boissano	21,79	Osiglia	1,38
Borghetto Santo Spirito	90,32	Pallare	2,77
Borgio Verezzi	92,54	Piana Crixia	2,20
Bormida	1,02	Pietra Ligure	107,07
Cairo Montenotte	10,05	Plodio	3,70
Calice Ligure	5,39	Pontinvrea	2,33
Calizzano	2,60	Quiliano	7,03
Carcare	35,96	Rialto	2,60
Casanova Lerrone	2,97	Roccapignale	3,78
Castelbianco	2,45	Sassello	1,83
Castelvecchio di Rocca Barbena	0,81	Savona	73,38
Celle Ligure	39,53	Spotorno	43,39
Cengio	9,70	Stella	4,01
Ceriale	53,80	Stellanello	4,33
Cisano sul Neva	17,19	Testico	1,85
Cosseria	6,13	Toirano	10,86
Dego	2,33	Tovo San Giacomo	20,22
Erli	1,20	Urbe	2,15
Finale Ligure	39,15	Vado Ligure	24,57
Garlenda	13,41	Varazze	23,45
Giustenice	5,98	Vendone	3,73
Giusvalla	1,93	Vezi Portio	6,39
Laigueglia	93,00	Villanova d'Albenga	19,22
Loano	94,53	Zuccarello	2,41
Magliolo	5,36		

Provincia della Spezia

Ameglia	24,24	Levanto	15,18
Arcola	37,91	Luni	1,50
Beverino	3,06	Maissana	25,40
Bolano	27,39	Monterosso al Mare	38,76
Bonassola	9,47	Pignone	2,37
Borghetto di Vara	2,45	Portovenere	32,65
Brugnato	12,35	Riccò del Golfo di Spezia	5,14
Calice al Cornoviglio	2,34	Riomaggiore	33,62
Carro	1,04	Rocchetta di Vara	2,02
Carrodano	1,97	Santo Stefano di Magra	39,92
Castelnuovo Magra	36,89	Sarzana	68,17
Deiva Marina	8,80	Sesta Godano	1,58
Follo	13,75	Varese Ligure	1,99
Framura	2,75	Vernazza	19,26
La Spezia	142,27	Vezzano Ligure	22,21
Lerici	39,16	Zignago	2,02

Mappa



Imprenditoria femminile

Le imprese femminili in Liguria rappresentano il 22,83% del totale delle attive (era il 22,87% nel 2023), con una variabilità notevole del dato tra i diversi comuni e le due fasce territoriali: per i comuni costieri la quota media è pari al 22,72% (era 22,70%) e per quelli interni al 23,37% (23,72 nel 2023).

In provincia di **Genova** la percentuale di imprese “rosa” è leggermente inferiore nei comuni costieri (da 20,95% nel 2023 a 20,85% nel 2025) rispetto a quelli interni (da 20,94% a 20,97%): i comuni litoranei con maggior presenza di imprese femminili (oltre il 25% sul totale) sono Sestri Levante (26,85%, -0,39 pp), Zoagli (26,43%, +0,40 pp) e Moneglia (25,20%, +0,01 pp), mentre al di sotto della soglia delle 20 imprese femminili sul totale delle imprese ci sono solo Pieve Ligure (19,70%, +1,59 pp) e Rapallo (19,57%, +0,77 pp) e Nell’area interna, con una quota superiore al 25%, troviamo Campomorone (25,48%, -0,13 pp), Fontanigorda (25,81%, +0,81 pp), Rossiglione (25,69%, -0,88 pp), Propata (26,67%, invariato), Rovegno (26,67%, -0,75 pp), Uscio (28,00%, -0,10 pp), Masone (27,23%, -1,80 pp), Isola del Cantone (30,00%, +0,94 pp), Rezzoaglio (32,17%, -3,42 pp) e Fascia (36,36%, invariato).

I comuni costieri della provincia di **Imperia** in cui si registra una quota di imprenditoria femminile superiore al 25% sono Taggia (26,01%), San Lorenzo al Mare (26,57%), Bordighera (26,66%), San Bartolomeo al Mare (27,07%), Cervò (29,73%) e Dianò Marina (29,90%); il comune costiero in cui la quota femminile è più bassa è Imperia (20,32%). Nei comuni interni la percentuale spazia tra il 10,00% di Aquila d’Arroscia (2 imprese su 20) e il 100,00% di Montegrosso Pian Latte (4 imprese su 4).

In provincia di **Savona** i comuni litoranei che superano la media della fascia costiera (25,22%) sono 10: Albenga, Varazze, Alassio, Albisola Superiore, Borghetto Santo Spirito, Finale Ligure, Celle Ligure, Spotorno, Noli e Bergoggi; il comune in cui si registra la quota più bassa è Borgio Verezzi (21,48%). Nell’area interna, che enumera 1.495 imprese femminili (24,76% sul totale), 11 comuni superano la quota del 30%: Cossèria (30,26%), Bormida (30,43%), Orco Feglino (31,25%), Magliolo (31,43%), Dego (32,05%), Calizzano (32,52%), Piana Crixia (32,84%), Zuccarello (34,62%) Garlenda (36,11%), Mioglia (36,36%) e Castelbianco (38,89%).

Nello **Spezzino** la quota di imprese femminili sulla costa (27,07%) è leggermente superiore rispetto all’interno (24,90%). Nei comuni litoranei si registra la maggior presenza nell’area delle 5 Terre (Riomaggiore 39,88%, Monterosso al Mare 38,85% e Vernazza 38,40%) oltre a Deiva Marina (36,29%). Chiude la classifica Bonassola con il 24,14%. Nei comuni interni la quota più alta si registra a Beverino (39,02%), dove su 41 imprese 16 sono femminili, seguito da Varese Ligure (35,44%) e Beverino (33,64%); i comuni in cui si registra la quota più bassa sono Rocchetta di Vara e Carro (per entrambi 18,18%).

Provincia di Genova

Arenzano	23,73	Mignanego	22,33
Avegno	13,70	Moconesi	18,92
Bargagli	14,37	Moneglia	25,20
Bogliasco	23,28	Montebruno	20,83
Borzonasca	16,78	Montoggio	21,77
Busalla	24,53	Ne	21,18
Camogli	25,00	Neirone	20,00
Campo Ligure	23,85	Orero	18,87
Campomorone	25,48	Pieve Ligure	19,70
Carasco	16,54	Portofino	23,26
Casarza Ligure	21,78	Propata	26,67
Casella	24,86	Rapallo	19,57
Castiglione Chiavarese	20,37	Recco	20,50
Ceranesi	18,23	Rezzoaglio	32,17
Chiavari	23,64	Ronco Scrivia	16,85
Cicagna	19,60	Rondanina	16,67
Cogoleto	23,60	Rossiglione	25,69
Cogorno	16,83	Rovegno	26,67
Coreglia Ligure	20,00	San Colombano Certenoli	16,53
Crocefieschi	18,92	Santa Margherita Ligure	23,34
Davagna	19,77	Sant'Olcese	21,97
Fascia	36,36	Santo Stefano d'Aveto	23,61
Favale di Malvaro	13,33	Savignone	20,42
Fontanigorda	25,81	Serra Riccò	20,56
Genova	20,30	Sestri Levante	26,86
Gorreto	23,08	Sori	22,46
Isola del Cantone	30,00	Tiglieto	21,43
Lavagna	23,56	Torriglia	19,88
Leivi	14,55	Tribogna	14,89
Lorsica	11,54	Uscio	28,00
Lumarzo	21,05	Valbrenna	21,43
Masone	27,23	Vobbia	21,74
Mele	21,71	Zoagli	26,43
Mezzanego	18,80		

Provincia di Imperia

Airole	35,71	Molini di Triora	24,49
Apricale	16,28	Montalto Carpasio	43,90
Aquila d'Arroschia	10,00	Montegrosso Pian Latte	100,00
Armo	40,00	Olivetta San Michele	11,11
Aurigo	23,53	Ospedaletti	24,54
Badalucco	30,30	Perinaldo	29,47
Bajardo	22,22	Pietrabruna	18,18
Bordighera	26,66	Pieve di Tecò	24,82
Borghetto d'Arroschia	16,07	Pigna	29,41
Borgomaro	21,28	Pompeiana	29,17
Camporosso	21,21	Pontedassio	19,74
Caravonica	11,11	Pornassio	19,40
Castellaro	40,00	Prelà	23,53
Castel Vittorio	29,90	Ranzo	28,07
Ceriana	24,77	Rezzo	34,78
Cervo	29,73	Riva Ligure	23,25
Cesio	16,13	Rocchetta Nervina	29,63
Chiusanico	16,67	San Bartolomeo al Mare	27,07
Chiusavecchia	18,52	San Biagio della Cima	23,76
Cipressa	21,62	San Lorenzo al Mare	26,57
Civezza	18,00	Sanremo	23,00
Cosio d'Arroschia	16,00	Santo Stefano al Mare	23,73
Costarainera	23,53	Seborga	34,15
Diano Arentino	20,34	Soldano	27,78
Diano Castello	17,31	Taggia	26,01
Diano Marina	29,90	Terzorio	30,00
Diano San Pietro	23,36	Triora	34,09
Dolceacqua	30,70	Vallebona	29,91
Dolcedo	23,02	Vallecrosia	23,55
Imperia	20,32	Vasia	27,50
Isolabona	22,62	Ventimiglia	23,96
Lucinasco	27,59	Vessalico	16,13
Mendatica	36,36	Villa Faraldi	22,22

Provincia di Savona

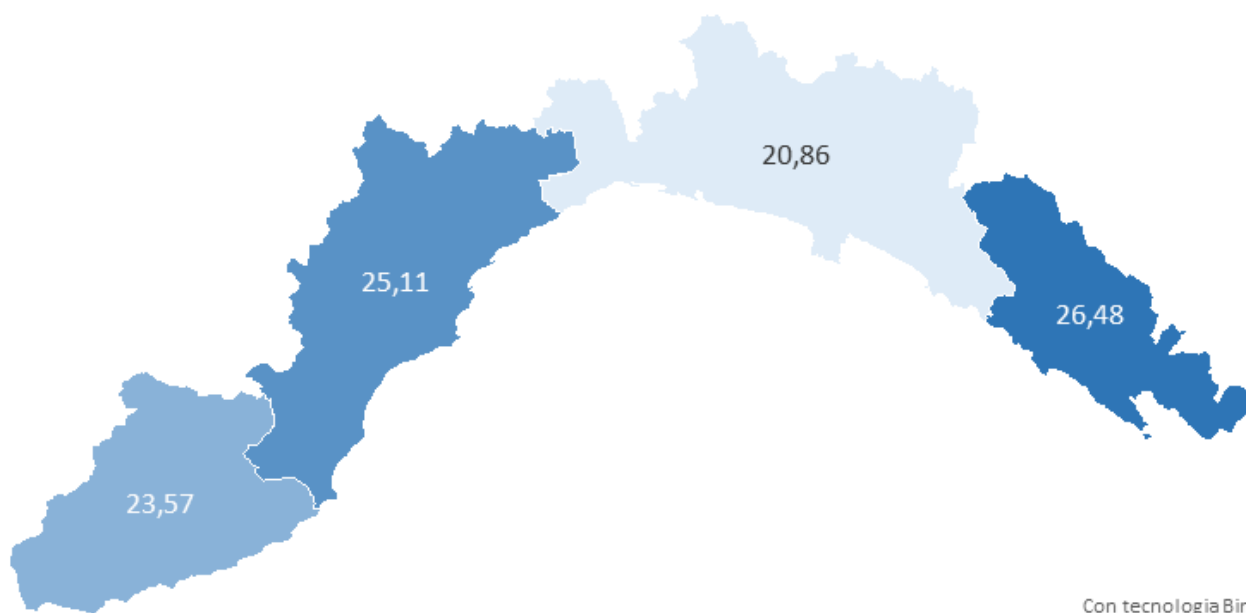
Alassio	25,68	Mallare	28,57
Albenga	25,48	Massimino	25,00
Albissola Marina	24,46	Millesimo	28,69
Albisola Superiore	26,03	Mioglia	36,36
Altare	20,61	Murialdo	16,92
Andora	22,29	Nasino	17,65
Arnasco	24,32	Noli	29,60
Balestrino	26,32	Onzo	28,00
Bardinetto	24,68	Orco Feglino	31,25
Bergeggi	35,29	Ortovero	24,83
Boissano	10,99	Osiglia	25,64
Borghetto Santo Spirito	26,84	Pallare	18,64
Borgio Verezzi	21,48	Piana Crixia	32,84
Bormida	30,43	Pietra Ligure	25,05
Cairo Montenotte	27,35	Plodio	3,13
Calice Ligure	20,72	Pontinvrea	17,24
Calizzano	32,52	Quiliano	26,78
Carcare	27,01	Rialto	15,69
Casanova Lerrone	22,22	Roccavignale	13,43
Castelbianco	38,89	Sassello	23,91
Castelvecchio di Rocca Barbena	15,38	Savona	24,45
Celle Ligure	27,51	Spotorno	28,45
Cengio	26,09	Stella	18,86
Ceriale	24,83	Stellanello	14,29
Cisano sul Neva	21,33	Testico	26,32
Cosseria	30,26	Toirano	21,36
Dego	32,05	Tovo San Giacomo	20,94
Erli	20,00	Urbe	25,37
Finale Ligure	26,89	Vado Ligure	25,04
Garlenda	36,11	Varazze	25,49
Giustenice	18,45	Vendone	18,92
Giusvalla	23,68	Vezi Portio	23,21
Laigueglia	24,03	Villanova d'Albenga	22,62
Loano	24,55	Zuccarello	34,62
Magliolo	31,43		

Provincia della Spezia

Ameglia	25,29	Levanto	28,44
Arcola	21,69	Luni	26,47
Beverino	33,64	Maissana	38,85
Bolano	29,57	Monterosso al Mare	21,60
Bonassola	24,14	Pignone	33,33
Borghetto di Vara	28,36	Portovenere	26,40
Brugnato	27,89	Riccò del Golfo di Spezia	26,80
Calice al Cornoviglio	27,85	Riomaggiore	39,88
Carro	18,18	Rocchetta di Vara	18,18
Carradano	23,26	Santo Stefano di Magra	22,06
Castelnuovo Magra	23,10	Sarzana	25,94
Deiva Marina	36,29	Sesta Godano	28,97
Follo	24,69	Varese Ligure	32,85
Framura	26,42	Vernazza	38,40
La Spezia	25,60	Vezzano Ligure	24,75
Lerici	30,46	Zignago	25,86

Mappa

Quota imprese femminili



Imprenditoria giovanile

Le imprese giovanili incidono con una quota dell'8,10% (0,29 p.p. in meno rispetto al 2023) sul tessuto imprenditoriale ligure: la loro presenza sul territorio resta leggermente superiore nelle aree interne (8,83%) rispetto alle zone costiere (7,95%).

Nella città metropolitana di **Genova** (7,54% la quota di imprese giovanili sul totale), nei 67 comuni il dato oscilla tra il 2,70% di Crocefieschi e il 27,27% di Fascia, con 37 casi al di sopra del valore medio provinciale (7,54%) e 31 che presentano un valore inferiore. Nella fascia costiera nessun comune presenta un valore superiore al 10,00% e Portofino è il comune con la più bassa incidenza di imprese "under 35" (4,65%). La presenza di imprenditoria giovanile nei 51 comuni interni è particolarmente vivace: oltre a Fascia e Gorreto che hanno valori superiori al 20,00% (rispettivamente 27,27% e 23,08%), altri 16 comuni superano la quota del 10,00%.

In provincia di **Imperia**, dove la quota di imprese giovanili sul totale è pari a 9,20%, in 3 comuni non sono presenti imprese giovanili (Armo, Montegrosso Pian Latte e Olivetta San Michele) mentre spicca Borgomaro con il 20,21%. Tra i comuni litoranei soltanto San Lorenzo al Mare, Costarainera, Camporosso e Taggia superano la quota del 10,00% (rispettivamente 11,89%, 11,76%, 10,89% e 10,82%), di contro tutti gli altri oscillano tra il 10,00% di Vallecrosia e il 5,83% di Ospedaletti. L'entroterra sembra offrire ai giovani maggiori opportunità: oltre al caso di Borgomaro, in ben 31 comuni viene superata la quota del 10,00%.

In provincia di **Savona** (8,67% la quota media di imprese giovanili sul totale) 17 comuni su 69 hanno una quota di imprese giovanili superiore al 10,00% e 7 comuni inferiore al 5,00% di cui Castelvechio di Rocca Barbena, Erli, Massimino e Nasino con nessuna presenza. Nell'ambito dell'area costiera 4 comuni superano il 10,00% di presenza giovanile: Bergeggi (11,76%), Borghetto Santo Spirito (10,45%), Loano (10,40%) e Albisola Superiore (10,38%); fanalino di coda Andora (5,06%). Tra i comuni interni con maggior presenza di imprese giovanili primeggiano alcuni di piccole dimensioni: Magliolo e Mallare (19,05%), Vendone (16,22%) e Onzo (16,00%).

La provincia della **Spezia** conta 13 comuni su 32 con una presenza di imprenditoria giovanile superiore alla media provinciale (8,14%) e nel complesso i valori sono compresi tra il 3,45% di Zignago e il 15,61% di Vernazza. Tra i comuni litoranei, oltre a Vernazza, solo Riomaggiore supera la quota del 10,00%: Lerici e Framura chiudono la classifica rispettivamente con 5,58% e 3,77%. Per quanto riguarda l'area interna, scende a 4 il numero dei comuni con più del 10,00% di imprese giovanili sul totale: Carro 12,12%, Carrodano 11,63%, Arcola 10,69% e Rocchetta di Vara 10,61%.

Provincia di Genova

Arenzano	7,32	Mignanego	10,70
Avegno	11,64	Moconesi	5,41
Bargagli	7,19	Moneglia	8,80
Bogliasco	8,19	Montebruno	8,33
Borzonasca	12,08	Montoggio	5,44
Busalla	7,20	Ne	9,36
Camogli	6,54	Neirone	3,33
Campo Ligure	7,80	Orero	5,66
Campomorone	8,31	Pieve Ligure	9,09
Carasco	6,87	Portofino	4,65
Casarza Ligure	10,54	Propata	13,33
Casella	10,73	Rapallo	9,23
Castiglione Chiavarese	5,56	Recco	6,88
Ceranesi	5,52	Rezzoaglio	6,96
Chiavari	7,36	Ronco Scrivia	5,99
Cicagna	4,00	Rondanina	16,67
Cogoleto	7,60	Rossiglione	9,03
Cogorno	9,41	Rovegno	8,33
Coreglia Ligure	5,71	San Colombano Certenoli	10,74
Crocefieschi	2,70	Santa Margherita Ligure	6,87
Davagna	12,79	Sant'Olcese	6,37
Fascia	27,27	Santo Stefano d'Aveto	10,42
Favale di Malvaro	6,67	Savignone	8,10
Fontanigorda	6,45	Serra Riccò	8,88
Genova	7,35	Sestri Levante	7,79
Gorreto	23,08	Sori	7,25
Isola del Cantone	8,18	Tiglieto	16,67
Lavagna	7,43	Torriglia	6,63
Leivi	11,52	Tribogna	12,77
Lorsica	3,85	Uscio	11,33
Lumarzo	7,37	Valbrenna	4,76
Masone	8,92	Vobbia	13,04
Mele	5,26	Zoagli	9,29
Mezzanego	10,26		

Provincia di Imperia

Airole	7,14	Molini di Triora	18,37
Apricale	6,98	Montalto Carpasio	12,20
Aquila d'Arroschia	10,00	Montegrosso Pian Latte	0,00
Armo	0,00	Olivetta San Michele	0,00
Aurigo	14,71	Ospedaletti	5,83
Badalucco	9,09	Perinaldo	7,37
Bajardo	5,56	Pietrabruna	6,82
Bordighera	8,15	Pieve di Tecò	7,30
Borghetto d'Arroschia	10,71	Pigna	7,35
Borgomaro	20,21	Pompeiana	18,06
Camporosso	10,89	Pontedassio	7,02
Caravonica	8,33	Pornassio	11,94
Castellaro	11,34	Prelà	15,69
Castel Vittorio	8,57	Ranzo	15,79
Ceriana	18,35	Rezzo	17,39
Cervo	9,01	Riva Ligure	8,86
Cesio	16,13	Rocchetta Nervina	18,52
Chiusanico	14,29	San Bartolomeo al Mare	8,29
Chiusavecchia	8,64	San Biagio della Cima	11,88
Cipressa	7,21	San Lorenzo al Mare	11,89
Civezza	14,00	Sanremo	7,59
Cosio d'Arroschia	12,00	Santo Stefano al Mare	7,63
Costarainera	11,76	Seborga	2,44
Diano Arentino	16,95	Soldano	11,11
Diano Castello	11,54	Taggia	10,82
Diano Marina	7,96	Terzorio	10,00
Diano San Pietro	9,35	Triora	11,36
Dolceacqua	10,23	Vallebona	6,84
Dolcedo	7,14	Vallecrosia	10,00
Imperia	9,79	Vasia	15,00
Isolabona	14,29	Ventimiglia	9,27
Lucinasco	13,79	Vessalico	12,90
Mendatica	9,09	Villa Faraldi	11,11

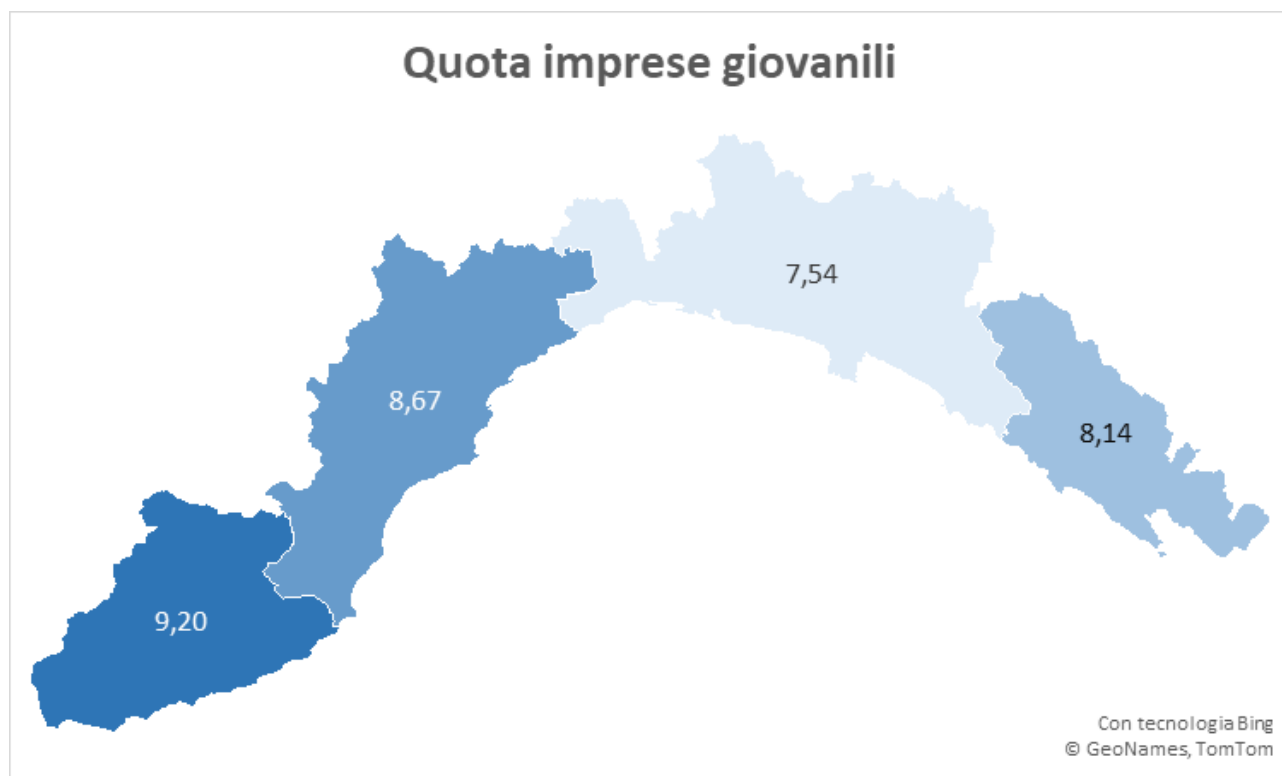
Provincia di Savona

Alassio	8,19	Mallare	19,05
Albenga	8,54	Massimino	0,00
Albissola Marina	7,34	Millesimo	12,30
Albisola Superiore	10,38	Mioglia	6,82
Altare	9,16	Murialdo	9,23
Andora	5,06	Nasino	0,00
Arnasco	5,41	Noli	7,17
Balestrino	5,26	Onzo	16,00
Bardinetto	9,09	Orco Feglino	10,00
Bergeggi	11,76	Ortovero	14,09
Boissano	9,89	Osiglia	5,13
Borghetto Santo Spirito	10,45	Pallare	1,69
Borgio Verezzi	7,42	Piana Crixia	5,97
Bormida	4,35	Pietra Ligure	9,01
Cairo Montenotte	7,63	Plodio	15,63
Calice Ligure	14,41	Pontinvrea	8,62
Calizzano	6,13	Quiliano	9,40
Carcare	9,89	Rialto	5,88
Casanova Lerrone	5,56	Roccavignale	13,43
Castelbianco	5,56	Sassello	12,50
Castelvecchio di Rocca Barbena	0,00	Savona	8,69
Celle Ligure	6,88	Spotorno	6,61
Cengio	9,78	Stella	7,43
Ceriale	9,83	Stellanello	6,49
Cisano sul Neva	9,00	Testico	10,53
Cosseria	9,21	Toirano	9,71
Dego	7,05	Tovo San Giacomo	12,04
Erli	0,00	Urbe	8,96
Finale Ligure	8,63	Vado Ligure	7,33
Garlenda	8,33	Varazze	8,26
Giustenice	5,83	Vendone	16,22
Giusvalla	5,26	Vezi Portio	1,79
Laigueglia	8,14	Villanova d'Albenga	5,90
Loano	10,40	Zuccarello	15,38
Magliolo	19,05		

Provincia della Spezia

Ameglia	6,40	Levanto	6,80
Arcola	10,69	Luni	7,35
Beverino	7,48	Maissana	6,83
Bolano	7,77	Monterosso al Mare	8,19
Bonassola	6,90	Pignone	4,76
Borghetto di Vara	7,46	Portovenere	5,60
Brugnato	7,48	Riccò del Golfo di Spezia	5,67
Calice al Cornoviglio	3,80	Riomaggiore	15,32
Carro	12,12	Rocchetta di Vara	10,61
Carrodano	11,63	Santo Stefano di Magra	8,50
Castelnuovo Magra	5,05	Sarzana	6,62
Deiva Marina	8,87	Sesta Godano	8,41
Follo	5,63	Varese Ligure	9,85
Framura	3,77	Vernazza	15,61
La Spezia	8,75	Vezzano Ligure	9,31
Lerici	5,58	Zignago	3,45

Mappa



Imprenditoria straniera

Cresce la presenza di imprenditoria straniera in Liguria, la cui quota sul totale delle imprese attive da 17,17% nel 2023 passa a 18,6% nel 2025; in tutte e quattro le province la quota supera ampiamente il 14,00% e la presenza di imprenditori nati all'estero si concentra principalmente nei comuni capoluogo.

In provincia di **Genova** la componente straniera rappresenta il 20,05% del totale delle imprese (1.5 p.p. in più rispetto al 2023) ed è fortemente concentrata nel capoluogo (23,20%); in 6 comuni, tutti dell'area interna, non ci sono insediamenti stranieri (Coreglia Ligure, Fascia, Fontanigorda, Montebruno, Propata e Rondanina). Tra i comuni costieri, dove la quota media è pari a 21,26%, dopo Genova, la maggiore presenza di imprese straniere si registra a Rapallo (21,63%), Chiavari (15,67%) e Lavagna (14,61%). Bronco Scrivia è il comune interno con la quota più alta di imprenditoria straniera (19,10%), seguito da Isola del Cantone (19,09%) e Rovegno (18,33%); minima presenza a Santo Stefano d'Aveto (2,78%) e Valbrenna (2,38%).

La provincia di **Imperia** è quella con la più alta concentrazione di imprese straniere, 21,23%, in crescita di 1,7 p.p. rispetto al 2023, nonostante in 3 comuni non si registri alcuna presenza (Aquila d'Arroschia, Armo e Montegrosso Pian Latte). Imperia è il comune litoraneo con la quota più consistente (30,02%), segue Ventimiglia (22,85%) e Sanremo (21,19). Pur essendo mediamente più bassa nei comuni interni, la presenza di imprenditoria straniera ad Apricale raggiunge il 34,88% (15 imprese straniere su 43 totali) e in altri 13 comuni supera il 20,00%.

In provincia di **Savona** il 14,79% del totale è rappresentato da imprese straniere (quota più bassa a livello regionale), in crescita di 1.2 p.p. rispetto al 2023; risultano più presenti sulla costa (16,06%) rispetto all'interno (10,78%). La quota più alta tra i comuni interni si registra a Casanova Lerrone (23,61%) mentre chiudono la classifica Mioglia (2,27%) e Urbe (1,49%). Nei comuni costieri troviamo valori superiori alla media dell'area a Borghetto Santo Spirito (22,13%), Savona (22,03%), Pietra Ligure (21,82%) e Loano (20,72%). Nell'entroterra, oltre a Casanova Lerrone, si segnalano Altare (19,85%), Cengio (19,57%) e Cairo Montenotte (17,15%).

Il comune della **Spezia** conta il 22,26% delle imprese straniere, valore più alto di tutta la provincia dove si registra mediamente una quota pari al 15,16% (1.3 p.p. in più rispetto al 2023), mentre Framura è il comune con la quota più bassa (1,89%). Tra i comuni litoranei con maggior presenza di imprese straniere troviamo, dopo La Spezia, Deiva Marina (13,71%), Lerici (11,32%) e Sarzana (9,94%) mentre tra quelli interni con un valore superiore al 10,00%, si segnalano Arcola (15,47%), Follo (15,31%), Bolano (13,53%), Santo Stefano di Magra (13,20%), Calice al Cornoviglio (12,66%), Vezzano Ligure (11,52%) e Zignago (10,34%).

Provincia di Genova

Arenzano	6,02	Mignanego	14,88
Avegno	8,90	Moconesi	11,97
Bargagli	10,18	Moneglia	9,20
Bogliasco	6,47	Montebruno	0,00
Borzonasca	18,12	Montoggio	8,16
Busalla	10,98	Ne	14,29
Camogli	6,78	Neirone	10,00
Campo Ligure	5,96	Orero	5,66
Campomorone	15,24	Pieve Ligure	6,06
Carasco	16,54	Portofino	5,81
Casarza Ligure	13,35	Propata	0,00
Casella	10,73	Rapallo	21,63
Castiglione Chiavarese	13,89	Recco	10,87
Ceranesi	7,73	Rezzoaglio	7,83
Chiavari	15,67	Ronco Scrivia	19,10
Cicagna	10,40	Rondanina	0,00
Cogoleto	6,00	Rossiglione	12,50
Cogorno	16,09	Rovegno	18,33
Coreglia Ligure	0,00	San Colombano Certenoli	11,57
Crocefieschi	5,41	Santa Margherita Ligure	10,25
Davagna	10,47	Sant'Olcese	7,32
Fascia	0,00	Santo Stefano d'Aveto	2,78
Favale di Malvaro	3,33	Savignone	7,39
Fontanigorda	0,00	Serra Riccò	6,31
Genova	23,20	Sestri Levante	12,30
Gorreto	7,69	Sori	11,59
Isola del Cantone	19,09	Tiglieto	7,14
Lavagna	14,61	Torriglia	7,23
Leivi	7,88	Tribogna	12,77
Lorsica	3,85	Uscio	14,00
Lumarzo	13,68	Valbrenna	2,38
Masone	2,82	Vobbia	4,35
Mele	6,58	Zoagli	3,57
Mezzanego	15,38		

Provincia di Imperia

Airole	14,29	Molini di Triora	8,16
Apricale	34,88	Montalto Carpasio	17,07
Aquila d'Arroschia	0,00	Montegrosso Pian Latte	0,00
Armo	0,00	Olivetta San Michele	11,11
Aurigo	14,71	Ospedaletti	16,26
Badalucco	17,17	Perinaldo	18,95
Bajardo	25,00	Pietrabruna	23,86
Bordighera	17,01	Pieve di Tecò	12,41
Borghetto d'Arroschia	10,71	Pigna	17,65
Borgomaro	20,21	Pompeiana	19,44
Campososso	16,73	Pontedassio	23,68
Caravonica	27,78	Pornassio	16,42
Castellaro	11,34	Prelà	15,69
Castel Vittorio	11,43	Ranzo	5,26
Ceriana	22,02	Rezzo	8,70
Cervo	11,71	Riva Ligure	11,44
Cesio	29,03	Rocchetta Nervina	14,81
Chiusanico	17,86	San Bartolomeo al Mare	15,19
Chiusavecchia	23,46	San Biagio della Cima	19,80
Cipressa	15,32	San Lorenzo al Mare	12,59
Civezza	30,00	Sanremo	21,19
Cosio d'Arroschia	4,00	Santo Stefano al Mare	15,25
Costarainera	17,65	Seborga	19,51
Diano Arentino	16,95	Soldano	18,06
Diano Castello	19,23	Taggia	17,78
Diano Marina	15,67	Terzorio	15,00
Diano San Pietro	19,63	Triora	4,55
Dolceacqua	14,42	Vallebona	12,82
Dolcedo	25,40	Vallecrosia	16,29
Imperia	30,02	Vasia	15,00
Isolabona	22,62	Ventimiglia	22,85
Lucinasco	24,14	Vessalico	25,81
Mendatica	4,55	Villa Faraldi	15,56

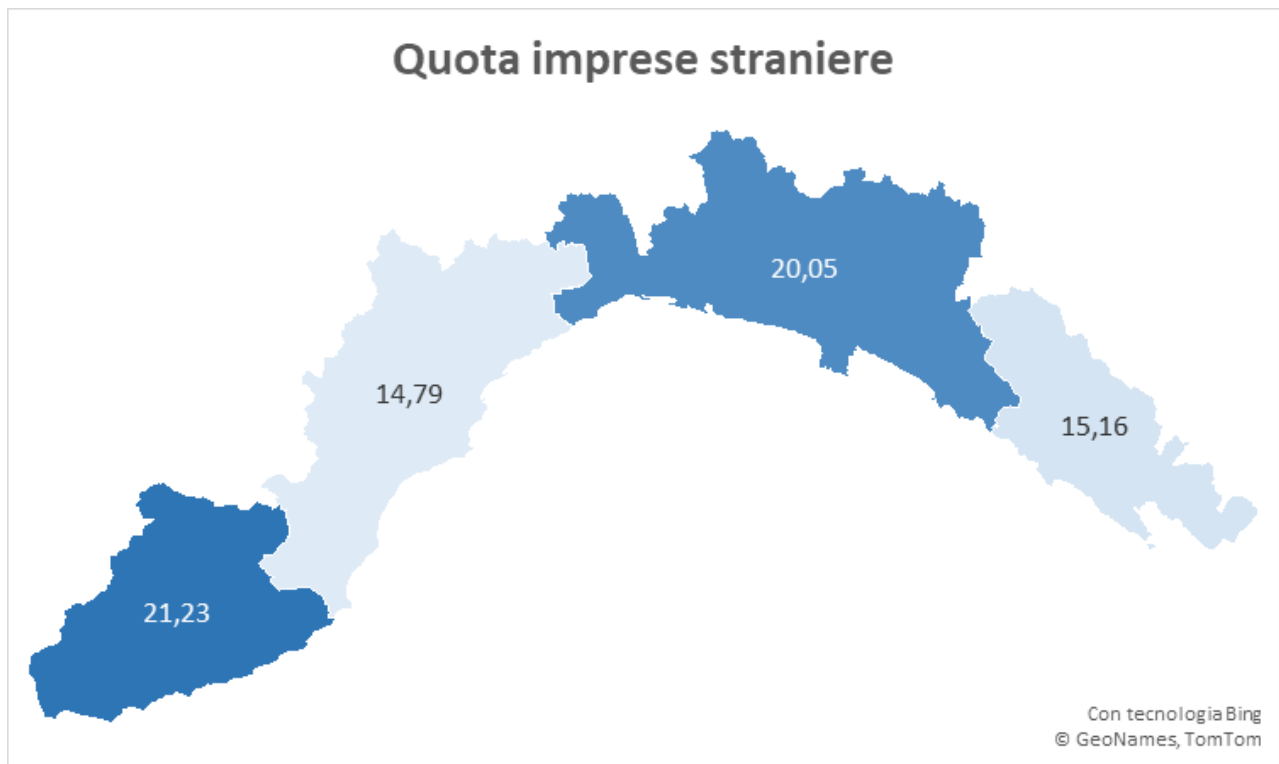
Provincia di Savona

Alassio	11,96	Mallare	7,94
Albenga	13,78	Massimino	12,50
Albissola Marina	11,93	Millesimo	15,98
Albisola Superiore	12,36	Mioglia	2,27
Altare	19,85	Murialdo	9,23
Andora	11,45	Nasino	11,76
Arnasco	5,41	Noli	5,83
Balestrino	5,26	Onzo	8,00
Bardinetto	2,60	Orco Feglino	8,75
Bergeggi	4,41	Ortovero	11,41
Boissano	8,79	Osiglia	12,82
Borghetto Santo Spirito	22,13	Pallare	3,39
Borgio Verezzi	10,55	Piana Crixia	8,96
Bormida	4,35	Pietra Ligure	21,82
Cairo Montenotte	17,15	Plodio	12,50
Calice Ligure	5,41	Pontinvrea	6,90
Calizzano	9,20	Quiliano	7,41
Carcare	13,90	Rialto	5,88
Casanova Lerrone	23,61	Roccapignale	4,48
Castelbianco	5,56	Sassello	6,52
Castelvecchio di Rocca Barbena	7,69	Savona	22,03
Celle Ligure	7,94	Spotorno	10,06
Cengio	19,57	Stella	9,14
Ceriale	14,00	Stellanello	9,09
Cisano sul Neva	13,74	Testico	5,26
Cosseria	3,95	Toirano	4,37
Dego	8,33	Tovo San Giacomo	7,33
Erli	15,00	Urbe	1,49
Finale Ligure	12,15	Vado Ligure	10,90
Garlenda	10,19	Varazze	12,61
Giustenice	10,68	Vendone	8,11
Giusvalla	10,53	Vezi Portio	5,36
Laigueglia	13,57	Villanova d'Albenga	5,90
Loano	20,72	Zuccarello	11,54
Magliolo	4,76		

Provincia della Spezia

Ameglia	8,14	Levanto	6,62
Arcola	15,47	Luni	2,94
Beverino	5,61	Maissana	7,91
Bolano	13,53	Monterosso al Mare	9,50
Bonassola	4,60	Pignone	7,14
Borghetto di Vara	5,97	Portovenere	4,40
Brugnato	9,52	Riccò del Golfo di Spezia	7,73
Calice al Cornoviglio	12,66	Riomaggiore	8,38
Carro	3,03	Rocchetta di Vara	6,06
Carrodano	2,33	Santo Stefano di Magra	13,20
Castelnuovo Magra	9,39	Sarzana	9,94
Deiva Marina	13,71	Sesta Godano	7,48
Follo	15,31	Varese Ligure	5,84
Framura	1,89	Vernazza	8,02
La Spezia	22,26	Vezzano Ligure	11,52
Lerici	11,32	Zignago	10,34

Mappa



Ampio campo di variazione per questo indicatore che in Liguria si attesta al 32,22% (mezzo p.p. in meno rispetto al 2023), sintesi della quota registrata nei comuni litoranei (30,95%) e in quelli interni (38,42%).

In provincia di **Genova**, (dove la quota di imprese artigiane sul totale è pari a 32,14%), se si esclude Rondanina dove non si registrano imprese artigiane, si spazia dal 10,47% di Portofino al 60,00% di Favale di Malvaro (dove quindi 6 imprese su 10 sono artigiane): in altri 15 casi, tutti rientranti tra i comuni interni, l'indicatore si posiziona al di sopra del 50%: Avegno e Uscio (57,33%), Mezzanego (55,56%), Tribogna (55,32%), Orero (54,72%), Lorsica (53,85%), Cicagna (52,80%), Casarza Ligure (52,46%), Torriglia (52,41%), Bargagli (52,10%), Cogorno (51,98%), Borzonasca (51,68%), Lumarzo (51,58%), San Colombano Certenoli (50,41%) e Leivi (50,30%). Tra i comuni costieri si segnalano con una quota superiore al 40,00% Rapallo (44,34%) e Sori (42,03%); Portofino all'ultimo posto con 10,47%.

In provincia di **Imperia**, dove si registra una quota di imprese artigiane (33,74%) superiore alla media regionale e valore più alto tra le 4 province, ben 31 comuni su 66 hanno questo indicatore superiore al 30,00%. Tra i comuni interni guidano la classifica Cesio (54,84%), Diano Castello (46,79%), Airole (46,43%) e Pontedassio (44,74%), mentre all'ultimo posto troviamo Castel Vittorio con 8,57%; a Montegrosso Pian Latte non si registrano imprese artigiane. I comuni costieri oscillano tra il 47,06% registrato a Costarainera e il 24,15% a Santo Stefano al Mare.

La provincia di **Savona** ha la quota di imprese artigiane pari a 33,17% e in 52 comuni su 69 l'indicatore è superiore al 30%. In particolare in 3 comuni, tutti situati nell'area interna, la presenza di artigiani è superiore al 50%: Boissano (53,30%), Plodio (53,13%) e Rialto (52,94%). Agli ultimi posti Erli (15,00%) e Onzo (12,00%). Il comune litoraneo con la quota più alta di imprese artigiane è Borghetto Santo Spirito (42,83%), seguito da Albisola Superiore (41,68%) e più distanziati Vado Ligure (37,31%), Albissola Marina (35,47%) e Andora (35,42%); il comune di questa fascia con la percentuale minore è Laigueglia (20,54%).

In provincia della **Spezia** la quota di imprese artigiane è 29,27%: 14 comuni su 32 registrano un valore superiore al 30,00% e di questi 12 sono comuni interni: Arcola (43,38%), Pignone (40,48%), Borghetto di Vara (38,81%), Bolano (36,09%), Riccò del Golfo (35,57%), Castelnuovo Magra (35,56%), Vezzano Ligure (35,54%), Follo (35,31%), Santo Stefano di Magra (35,26%), Luni (34,45%), Beverino (33,64%) e Carrodano (32,56%). Tra i comuni costieri Ameglia e Levanto hanno la quota più consistente di imprese artigiane, rispettivamente il 30,81% e 30,77%. Chiudono la classifica Riomaggiore (13,01%) e Vernazza (11,81%).

Provincia di Genova

Arenzano	29,99	Mignanego	48,84
Avegno	57,53	Moconesi	49,42
Bargagli	52,10	Moneglia	32,00
Bogliasco	30,17	Montebruno	50,00
Borzonasca	51,68	Montoggio	43,54
Busalla	37,05	Ne	46,31
Camogli	29,91	Neirone	40,00
Campo Ligure	38,07	Orero	54,72
Campomorone	43,49	Pieve Ligure	32,58
Carasco	45,80	Portofino	10,47
Casarza Ligure	52,46	Propata	20,00
Casella	40,11	Rapallo	44,34
Castiglione Chiavarese	48,15	Recco	36,73
Ceranesi	43,65	Rezzoaglio	23,48
Chiavari	31,72	Ronco Scrivia	37,08
Cicagna	52,80	Rondanina	0,00
Cogoleto	40,00	Rossiglione	38,89
Cogorno	51,98	Rovegno	45,00
Coreglia Ligure	34,29	San Colombano Certenoli	50,41
Crocefieschi	32,43	Santa Margherita Ligure	35,44
Davagna	47,67	Sant'Olcese	42,04
Fascia	18,18	Santo Stefano d'Aveto	34,72
Favale di Malvaro	60,00	Savignone	40,14
Fontanigorda	38,71	Serra Riccò	40,42
Genova	29,02	Sestri Levante	31,37
Gorreto	23,08	Sori	42,03
Isola del Cantone	35,45	Tiglieto	42,86
Lavagna	36,23	Torriglia	52,41
Leivi	50,30	Tribogna	55,32
Lorsica	53,85	Uscio	57,33
Lumarzo	51,58	Valbrenna	38,10
Masone	42,25	Vobbia	39,13
Mele	45,39	Zoagli	35,71
Mezzanego	55,56		

Provincia di Imperia

Airole	46,43	Molini di Triora	36,73
Apricale	16,28	Montalto Carpasio	21,95
Aquila d'Arroschia	25,00	Montegrosso Pian Latte	0,00
Armo	40,00	Olivetta San Michele	33,33
Aurigo	38,24	Ospedaletti	30,98
Badalucco	29,29	Perinaldo	26,32
Bajardo	19,44	Pietrabruna	30,68
Bordighera	28,96	Pieve di Teco	29,93
Borghetto d'Arroschia	33,93	Pigna	23,53
Borgomaro	38,30	Pompeiana	40,28
Camporosso	38,72	Pontedassio	44,74
Caravonica	38,89	Pornassio	38,81
Castellaro	26,80	Prelà	27,45
Castel Vittorio	8,57	Ranzo	19,30
Ceriana	30,28	Rezzo	17,39
Cervo	25,23	Riva Ligure	28,78
Cesio	54,84	Rocchetta Nervina	14,81
Chiusanico	28,57	San Bartolomeo al Mare	31,49
Chiusavecchia	38,27	San Biagio della Cima	31,68
Cipressa	28,83	San Lorenzo al Mare	31,47
Civezza	34,00	Sanremo	32,22
Cosio d'Arroschia	16,00	Santo Stefano al Mare	24,15
Costarainera	47,06	Seborga	14,63
Diano Arentino	33,90	Soldano	40,28
Diano Castello	46,79	Taggia	28,73
Diano Marina	28,07	Terzorio	15,00
Diano San Pietro	33,64	Triora	22,73
Dolceacqua	29,30	Vallebona	23,08
Dolcedo	36,51	Vallecrosia	37,42
Imperia	41,28	Vasia	22,50
Isolabona	28,57	Ventimiglia	34,47
Lucinasco	17,24	Vessalico	22,58
Mendatica	18,18	Villa Faraldi	28,89

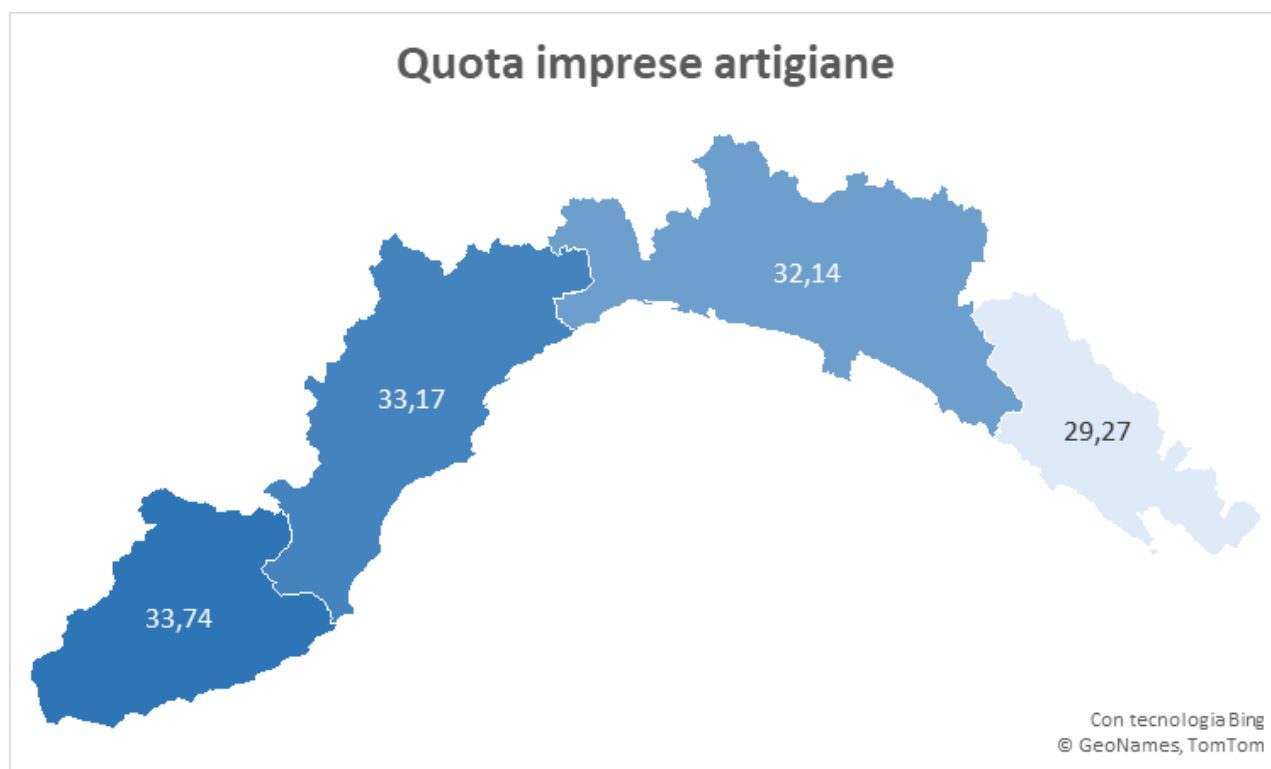
Provincia di Savona

Alassio	26,42	Mallare	34,92
Albenga	28,34	Massimino	31,25
Albissola Marina	35,47	Millesimo	33,20
Albisola Superiore	41,68	Mioglia	36,36
Altare	39,69	Murialdo	36,92
Andora	35,42	Nasino	35,29
Arnasco	32,43	Noli	29,60
Balestrino	39,47	Onzo	12,00
Bardinetto	33,77	Orco Feglino	35,00
Bergeggi	23,53	Ortovero	34,23
Boissano	53,30	Osiglia	25,64
Borghetto Santo Spirito	42,83	Pallare	45,76
Borgio Verezzi	32,03	Piana Crixia	26,87
Bormida	21,74	Pietra Ligure	32,92
Cairo Montenotte	36,47	Plodio	53,13
Calice Ligure	45,95	Pontinvrea	36,21
Calizzano	34,97	Quiliano	39,89
Carcare	31,02	Rialto	52,94
Casanova Lerrone	33,33	Roccapignale	35,82
Castelbianco	30,56	Sassello	33,15
Castelvecchio di Rocca Barbena	46,15	Savona	34,21
Celle Ligure	32,80	Spotorno	28,16
Cengio	44,57	Stella	42,86
Ceriale	32,50	Stellanello	44,16
Cisano sul Neva	31,75	Testico	21,05
Cosseria	36,84	Toirano	44,66
Dego	32,05	Tovo San Giacomo	38,22
Erli	15,00	Urbe	43,28
Finale Ligure	26,31	Vado Ligure	37,31
Garlenda	29,63	Varazze	30,82
Giustenice	43,69	Vendone	27,03
Giusvalla	23,68	Vezi Portio	41,07
Laigueglia	20,54	Villanova d'Albenga	33,11
Loano	34,87	Zuccarello	34,62
Magliolo	20,95		

Provincia della Spezia

Ameglia	30,81	Levanto	30,77
Arcola	43,38	Luni	25,00
Beverino	33,64	Maissana	16,55
Bolano	36,09	Monterosso al Mare	34,45
Bonassola	27,59	Pignone	40,48
Borghetto di Vara	38,81	Portovenere	20,00
Brugnato	28,57	Riccò del Golfo di Spezia	35,57
Calice al Cornoviglio	25,32	Riomaggiore	13,01
Carro	21,21	Rocchetta di Vara	16,67
Carrodano	32,56	Santo Stefano di Magra	35,26
Castelnuovo Magra	35,56	Sarzana	26,28
Deiva Marina	26,61	Sesta Godano	29,91
Follo	35,31	Varese Ligure	18,61
Framura	26,42	Vernazza	11,81
La Spezia	29,19	Vezzano Ligure	35,54
Lerici	27,59	Zignago	12,07


Mappa



Indice di fragilità comunale

L'Indice di Fragilità Comunale (IFC) è un indice composito che misura l'esposizione dei territori comunali a fattori di rischio di origine naturale e antropica e a condizioni di criticità connesse con le principali caratteristiche demo-sociali della popolazione e del sistema economico-produttivo. L'indice è la combinazione di 12 indicatori elementari che descrivono le principali dimensioni (territoriali, ambientali e socioeconomiche) della fragilità dei Comuni. La metodologia utilizzata – Indice di Mazziotta e Pareto – attribuisce ad ogni comune un valore dell'indice confrontabile in serie storica e territoriale, utilizzando come parametro di riferimento il valore Italia al 2018 posto pari a 100. I valori dell'Indice di Fragilità Comunale sono espressi in dieci gruppi (il più alto è il più fragile) e sono riferiti alla geografia comunale vigente al 31 dicembre 2022.

Fonte: Istat



Di seguito i dati in decili per i comuni delle province liguri.

Provincia di Imperia

Comune	IFC	AMB_01	AMB_02	AMB_03	ECO_01	ECO_02	SOC_01	SOC_02	SOC_03	SOC_04	TER_01	TER_02	TER_03
Airole	7	6	9	3	4	9	10	7	9	10	8	2	8
Apricale	7	8	10	4	8	2	9	8	9	1	8	3	9
Aquila d'Arroschia	5	5	4	2	7	6	4	8	7	9	8	3	8
Armo	8	10	4	10	10	1	10	2	10	2	7	2	7
Aurigo	8	6	3	10	9	7	10	5	7	2	8	4	5
Badalucco	6	8	10	3	7	6	9	8	7	6	8	3	4
Bajardo	6	7	8	2	10	2	1	9	10	1	9	2	6
Bordighera	4	4	8	3	1	6	9	5	8	2	8	10	4
Borghetto d'Arroschia	5	9	8	10	6	4	10	6	6	1	7	3	6
Borgomaro	4	8	7	5	4	3	10	8	7	1	8	4	3
Campososso	5	6	9	4	6	6	4	9	3	3	7	7	7
Caravonica	6	7	4	10	4	8	6	7	4	10	7	5	4
Castellaro	8	7	6	10	10	8	6	7	4	2	7	5	2
Castel Vittorio	8	8	10	2	5	7	10	9	9	7	8	1	10
Ceriana	9	8	9	3	9	7	9	9	9	7	9	2	5
Cervo	4	5	10	10	2	5	10	4	7	4	8	9	3
Cesio	8	9	10	10	6	10	1	8	6	2	6	4	4
Chiusanico	2	8	10	4	4	1	6	6	5	1	8	5	4
Chiusavecchia	2	7	7	10	2	1	7	8	6	10	8	7	2
Cipressa	7	5	7	10	8	6	9	4	5	9	8	7	3
Civezza	6	4	3	10	8	6	8	6	6	5	5	7	4
Cosio d'Arroschia	2	8	8	1	4	1	10	4	7	10	5	1	8
Costarainera	7	3	7	10	9	6	3	5	7	5	6	9	4
Diano Arentino	7	5	6	2	8	8	10	5	6	3	9	5	5
Diano Castello	6	4	8	10	7	6	3	6	6	4	5	9	3
Diano Marina	6	5	10	5	1	5	10	5	7	5	6	10	2
Diano San Pietro	4	7	8	2	6	6	7	7	6	2	7	5	3
Dolceacqua	6	6	10	4	4	7	5	9	8	1	9	5	8
Dolcedo	5	8	8	10	5	6	8	3	6	9	6	4	3
Imperia	3	4	7	6	1	6	7	4	6	2	7	9	1
Isolabona	7	6	10	3	7	4	4	10	9	6	9	4	9
Lucinasco	8	7	3	10	10	6	3	8	8	1	8	4	6
Mendatica	4	10	7	1	2	10	6	1	5	9	9	1	8
Molini di Triora	6	8	8	2	9	4	8	8	9	2	7	1	8
Montegrosso Pian Latte	8	8	7	2	10	10	10	1	1	1	8	2	8
Olivetta San Michele	8	9	10	2	6	7	10	10	3	10	9	1	9
Ospedaletti	3	4	10	2	2	5	8	4	7	6	8	9	2
Perinaldo	9	7	10	4	9	9	7	7	9	2	9	4	7
Pietrabruna	8	9	5	6	5	9	9	8	8	10	6	4	7
Pieve di Teco	4	8	9	4	2	7	8	6	7	2	7	2	5
Pigna	8	6	10	1	10	7	10	8	8	9	8	1	10
Pompeiana	5	5	2	2	7	7	4	6	6	2	6	5	3
Pontedassio	3	6	8	6	4	4	3	8	5	2	7	6	1
Pornassio	1	7	6	2	3	5	3	6	8	1	8	2	6
Prelà	9	8	8	10	8	10	7	8	9	1	6	3	4
Ranzo	7	8	4	5	9	6	10	4	5	1	7	5	7
Rezzo	7	10	5	1	10	7	9	5	6	6	9	1	7
Riva Ligure	6	3	6	10	6	6	8	7	6	1	7	10	2
Rocchetta Nervina	6	6	9	1	10	1	7	4	9	3	8	1	9
San Bartolomeo al Mare	3	6	10	10	1	4	8	6	7	5	6	9	2
San Biagio della Cima	9	6	9	10	10	8	1	9	7	8	7	7	7
San Lorenzo al Mare	4	3	8	10	1	4	8	4	6	9	7	10	2
Sanremo	3	4	9	3	2	6	8	5	7	2	9	9	1
Santo Stefano al Mare	4	5	9	10	2	6	8	5	5	7	6	10	3
Seborga	6	8	10	2	6	6	9	6	9	7	8	4	7
Soldano	9	7	10	10	9	9	2	9	8	3	9	7	7
Taggia	2	4	9	4	2	5	8	7	6	3	7	8	1
Terzorio	6	2	9	10	10	1	9	5	4	2	6	5	4
Triora	5	8	10	1	2	8	7	9	10	1	9	1	9
Vallebona	10	6	9	4	10	10	5	8	7	7	10	8	6
Vallecrosia	7	4	10	10	4	6	9	6	7	4	9	10	6
Vasia	9	6	9	10	10	9	9	2	7	4	7	3	4
Ventimiglia	5	5	10	2	3	6	7	9	9	6	8	8	7
Vessalico	6	9	5	10	9	1	1	4	8	10	7	3	6
Villa Faraldi	6	7	5	2	7	8	9	8	6	5	8	3	5
Montalto Carpasio	7	9	7	2	9	7	10	4	8	1	7	1	7

Fonte: Istat

Legenda grado di fragilità comunale

1	Minima fragilità
2	Molto bassa
3	Bassa
4	Medio bassa
5	Lieve
6	Moderata
7	Medio alta
8	Alta
9	Molto alta
10	Massima fragilità

Legenda indicatori

IFC	Indice composito di fragilità comunale - (decile)
AMB_01	Tasso di motorizzazione ad alta emissione - (decile)
AMB_02	Raccolta indifferenziata dei rifiuti urbani per abitante - (decile)
AMB_03	Aree protette - (decile)
ECO_01	Densità delle unità locali dell'industria e dei servizi - (decile)
ECO_02	Addetti in unità locali a bassa produttività di settore per l'industria e i servizi - (decile)
SOC_01	Indice di dipendenza della popolazione - (decile)
SOC_02	Popolazione di età compresa tra 25 e 64 anni con bassi livelli di istruzione - (decile)
SOC_03	Tasso di occupazione (20-64 anni) - (decile)
SOC_04	Incidenza delle migrazioni nette - (decile)
TER_01	Superficie a rischio di frane - (decile)
TER_02	Consumo di suolo - (decile)
TER_03	Indice di accessibilità ai servizi essenziali - (decile)

Provincia di Savona

Comune	IFC	AMB_01	AMB_02	AMB_03	ECO_01	ECO_02	SOC_01	SOC_02	SOC_03	SOC_04	TER_01	TER_02	TER_03
Alassio	3	3	10	10	1	5	8	2	6	5	7	9	5
Albenga	2	5	8	4	1	5	8	6	6	3	4	10	3
Albissola Marina	3	2	8	5	3	5	10	1	4	4	8	10	1
Albisola Superiore	3	3	4	5	5	6	10	3	5	4	5	5	1
Altare	2	8	3	10	3	1	9	6	6	2	4	7	4
Andora	3	5	10	5	1	6	8	4	6	3	6	8	3
Arnasco	6	8	4	4	7	7	7	8	7	6	6	5	6
Balestrino	4	7	1	2	7	6	7	5	4	7	8	3	3
Bardineto	1	6	8	1	4	4	10	8	6	1	3	2	7
Berguggi	1	3	9	2	1	2	8	1	4	5	7	10	3
Boissano	2	3	2	1	5	7	1	4	6	1	8	6	1
Borghetto Santo Spirito	4	5	10	2	1	6	10	9	7	5	6	10	1
Borgio Verezzi	3	3	10	4	1	5	10	2	6	8	6	10	1
Bormida	6	5	1	3	7	8	10	6	7	8	5	2	8
Cairo Montenotte	1	4	4	3	2	3	7	6	5	4	6	6	7
Calice Ligure	3	4	3	6	4	6	5	3	6	1	9	3	4
Calizzano	1	5	7	2	2	5	10	6	5	2	4	2	8
Carcare	2	4	7	10	3	4	9	4	4	4	5	9	6
Casanova Lerrone	8	9	9	10	7	10	10	7	7	2	6	2	7
Castelbianco	3	6	3	1	6	5	4	6	7	3	10	2	7
Castelvecchio di Rocca Barbena	4	7	8	3	2	6	10	4	7	10	8	2	7
Celle Ligure	3	2	8	6	2	5	9	1	6	5	8	9	2
Cengio	8	5	5	6	7	9	10	7	6	6	8	7	7
Ceriale	2	6	10	2	1	6	9	8	6	8	5	9	1
Cisano sul Neva	1	5	5	2	2	3	4	4	5	1	7	7	3
Cosseria	3	6	2	5	5	3	8	4	5	3	7	6	7
Dego	3	4	3	5	6	1	9	6	6	5	7	3	8
Erlì	8	10	5	2	10	1	9	10	10	9	9	1	6
Finale Ligure	1	3	9	1	1	5	9	2	6	2	9	8	3
Garlenda	4	6	5	5	5	7	2	4	5	1	5	6	5
Giustenice	1	3	1	1	3	6	9	5	4	1	8	2	2
Giusvalla	9	9	2	10	10	10	9	7	5	6	6	3	8
Laigueglia	3	4	9	4	1	5	10	2	7	4	8	9	5
Loano	1	3	10	2	1	6	10	3	6	5	7	9	1
Magliolo	4	3	3	2	9	5	5	6	5	1	6	4	3
Mallare	8	7	9	10	9	6	8	9	7	7	5	2	7
Massimino	4	9	10	6	5	1	10	2	6	10	6	2	6
Millesimo	2	5	8	4	3	4	9	4	4	5	6	6	7
Mioglia	5	7	7	6	5	6	9	4	6	1	5	4	8
Murialdo	5	8	4	3	7	7	9	3	5	8	4	1	9
Nasino	3	6	6	1	5	3	10	4	7	9	9	1	7
Noli	3	3	9	2	1	6	9	3	6	7	10	8	5
Onzo	8	4	2	3	10	9	10	6	7	4	7	3	8
Orco Feglino	7	6	3	4	6	9	7	3	5	1	10	3	4
Ortovero	5	6	1	6	6	6	2	6	6	1	6	6	5
Osiglia	6	7	3	2	8	7	10	5	8	3	5	1	9
Pallare	3	7	3	2	7	4	4	6	4	4	5	2	7
Piana Crixia	7	6	3	3	8	8	5	8	7	5	6	3	8
Pietra Ligure	2	3	10	2	1	5	9	4	6	5	6	10	1
Plodio	6	5	8	5	9	6	5	3	1	3	5	4	7
Pontinvrea	7	7	7	4	6	10	10	7	6	2	5	3	7
Quiliano	6	3	3	5	8	6	9	3	3	4	8	5	2
Rialto	8	8	1	5	6	10	9	8	5	6	9	2	6
Roccaignale	1	5	8	3	5	1	7	7	5	1	5	4	7
Sassello	1	6	9	2	2	5	8	4	4	1	6	2	7
Savona	2	3	10	5	1	5	8	2	5	3	6	8	1
Spotorno	1	4	10	1	1	6	10	2	6	6	8	8	4
Stella	4	7	6	3	7	5	5	5	5	3	8	4	3
Stellanello	5	7	4	2	6	8	4	9	8	3	7	4	6
Testico	7	4	5	5	8	6	6	7	8	4	9	3	8
Toirano	1	3	5	1	3	5	2	4	5	3	6	5	1
Tovo San Giacomo	5	3	1	10	5	7	7	3	4	3	8	7	1
Urbe	5	7	9	2	1	10	7	7	6	5	7	4	10
Vado Ligure	1	3	9	3	2	1	8	5	4	2	6	9	2
Varazze	1	3	9	2	1	5	9	2	6	3	10	7	3
Vendone	8	8	1	2	10	9	6	4	6	8	10	2	7
Vezi Portio	6	5	10	3	6	8	2	4	4	3	9	6	4
Villanova d'Albenga	1	4	5	5	1	1	2	6	5	1	5	8	4
Zuccarello	1	8	3	1	4	1	3	4	6	10	8	4	5

Fonte: Istat

Legenda grado di fragilità comunale

1	Minima fragilità
2	Molto bassa
3	Bassa
4	Medio bassa
5	Lieve
6	Moderata
7	Medio alta
8	Alta
9	Molto alta
10	Massima fragilità

Legenda indicatori

IFC	Indice composto di fragilità comunale - (decile)
AMB_01	Tasso di motorizzazione ad alta emissione - (decile)
AMB_02	Raccolta indifferenziata dei rifiuti urbani per abitante - (decile)
AMB_03	Aree protette - (decile)
ECO_01	Densità delle unità locali dell'industria e dei servizi - (decile)
ECO_02	Addetti in unità locali a bassa produttività di settore per l'industria e i servizi - (decile)
SOC_01	Indice di dipendenza della popolazione - (decile)
SOC_02	Popolazione di età compresa tra 25 e 64 anni con bassi livelli di istruzione - (decile)
SOC_03	Tasso di occupazione (20-64 anni) - (decile)
SOC_04	Incidenza delle migrazioni nette - (decile)
TER_01	Superficie a rischio di frane - (decile)
TER_02	Consumo di suolo - (decile)
TER_03	Indice di accessibilità ai servizi essenziali - (decile)

Provincia di Genova

Comune	IFC	AMB_01	AMB_02	AMB_03	ECO_01	ECO_02	SOC_01	SOC_02	SOC_03	SOC_04	TER_01	TER_02	TER_03
Arenzano	1	1	9	1	2	2	10	1	3	3	10	7	5
Avegno	6	3	5	10	7	4	5	2	4	2	10	6	4
Bargagli	10	5	10	10	8	8	4	5	6	8	10	5	7
Bogliasco	5	1	7	10	4	5	10	1	4	2	10	9	6
Borzonasca	6	7	8	2	6	4	9	7	6	7	10	2	5
Busalla	1	3	6	2	1	2	8	4	5	6	7	7	6
Camogli	1	1	9	2	2	5	10	1	5	6	10	8	5
Campo Ligure	1	2	8	2	4	4	9	1	4	3	9	4	7
Campomorone	5	3	3	2	7	5	9	4	3	7	10	6	7
Carasco	1	5	8	5	1	1	2	6	5	2	9	9	2
Casarza Ligure	2	3	7	2	6	6	6	2	3	3	8	5	2
Casella	4	3	9	6	7	1	7	4	3	5	8	8	7
Castiglione Chiavarese	5	5	10	1	9	5	9	3	7	2	8	3	5
Ceranesi	2	4	4	2	7	2	5	4	2	8	9	5	6
Chiavari	2	2	8	4	1	5	9	1	5	1	9	10	1
Cicagna	5	5	8	10	1	6	8	7	6	10	10	7	6
Cogoleto	3	1	7	2	5	6	9	1	4	5	10	7	5
Cogorno	5	2	8	6	5	8	8	2	4	3	8	9	1
Coreglia Ligure	4	8	9	6	1	6	1	2	6	7	10	4	5
Crocefieschi	6	3	9	2	7	10	8	1	5	3	8	4	8
Davagna	10	4	9	10	10	8	7	6	5	5	10	4	8
Fascia	7	4	10	3	3	10	10	1	1	10	8	3	10
Favale di Malvaro	7	3	4	3	5	6	7	7	9	7	10	2	7
Fontanigorda	5	4	10	3	1	8	10	6	6	2	9	3	10
Genova	4	1	10	3	2	7	8	1	4	4	10	10	1
Gorreto	8	8	10	2	1	10	10	1	9	7	7	2	10
Isola del Cantone	6	6	9	6	7	5	9	3	5	2	8	3	4
Lavagna	2	2	9	5	1	5	9	1	5	2	8	9	1
Leivi	3	4	3	10	4	4	7	1	5	1	10	7	1
Lorsica	9	5	4	3	7	10	10	3	7	10	10	3	8
Lumarzo	9	8	9	10	8	8	7	4	5	4	10	4	8
Masone	2	2	6	1	6	6	8	4	3	7	6	4	7
Mele	5	4	8	3	6	6	7	2	2	5	10	6	7
Mezzanego	6	6	4	4	6	5	7	9	7	8	10	3	4
Mignanego	7	5	3	10	8	5	6	4	4	4	10	7	7
Moconesi	4	7	4	5	1	6	7	7	6	7	10	6	7
Moneglia	2	3	10	2	1	6	10	2	6	6	9	7	5
Montebruno	4	8	10	5	1	5	10	7	6	2	6	2	10
Montoggio	4	6	9	4	5	6	2	7	6	2	6	2	8
Ne	4	6	9	3	4	4	8	7	6	7	10	3	2
Neirone	9	8	8	10	8	7	9	8	7	2	10	3	9
Oroero	3	8	6	3	1	5	9	6	6	9	10	3	6
Pieve Ligure	7	1	1	10	6	8	10	1	5	7	10	8	6
Portofino	1	2	10	1	1	1	9	1	3	10	9	5	7
Propata	6	8	10	1	6	8	5	7	3	10	8	2	10
Rapallo	4	2	9	4	2	5	8	2	6	2	10	8	3
Recco	5	1	8	10	2	6	10	1	4	4	10	9	3
Rezzoaglio	6	4	10	3	4	8	10	5	7	5	7	1	10
Ronco Scrivia	4	4	8	4	7	4	8	4	5	6	8	5	5
Rondanina	9	3	10	2	9	9	9	6	6	9	8	1	10
Rossiglione	6	2	7	2	9	6	10	2	4	6	8	2	7
Rovegno	4	6	10	3	1	8	6	2	7	1	8	2	10
San Colombano Certenoli	3	6	5	3	4	4	6	4	4	3	10	4	3
Santa Margherita Ligure	1	1	9	2	1	3	10	1	6	7	9	9	4
Sant'Olcese	5	3	3	4	7	2	9	3	1	3	10	7	6
Santo Stefano d'Aveto	4	5	10	2	1	7	9	9	5	9	8	3	10
Savignone	1	5	9	3	2	4	7	4	1	5	8	6	7
Serra Riccò	6	4	2	3	8	4	8	3	3	4	10	7	6
Sestri Levante	1	2	8	3	2	4	9	2	5	3	9	8	2
Sori	4	1	3	10	3	5	9	1	4	5	10	6	6
Tiglieto	5	7	10	2	2	9	10	4	6	2	7	3	9
Torriglia	5	6	10	3	6	6	7	4	5	3	6	3	9
Tribogna	5	6	7	10	4	2	4	5	6	3	10	6	8
Uscio	8	3	8	10	7	8	8	5	5	6	10	6	6
Valbrevenna	9	5	10	3	10	10	4	4	6	4	7	3	8
Vobbia	7	7	8	2	10	9	4	4	6	6	8	2	7
Zoagli	5	2	8	3	4	6	8	1	6	2	10	8	2

Fonte: Istat

Legenda grado di fragilità comunale

1	Minima fragilità
2	Molto bassa
3	Bassa
4	Medio bassa
5	Lieve
6	Moderata
7	Medio alta
8	Alta
9	Molto alta
10	Massima fragilità

Legenda indicatori

IFC	Indice composito di fragilità comunale - (decile)
AMB_01	Tasso di motorizzazione ad alta emissione - (decile)
AMB_02	Raccolta indifferenziata dei rifiuti urbani per abitante - (decile)
AMB_03	Aree protette - (decile)
ECO_01	Densità delle unità locali dell'industria e dei servizi - (decile)
ECO_02	Addetti in unità locali a bassa produttività di settore per l'industria e i servizi - (decile)
SOC_01	Indice di dipendenza della popolazione - (decile)
SOC_02	Popolazione di età compresa tra 25 e 64 anni con bassi livelli di istruzione - (decile)
SOC_03	Tasso di occupazione (20-64 anni) - (decile)
SOC_04	Incidenza delle migrazioni nette - (decile)
TER_01	Superficie a rischio di frane - (decile)
TER_02	Consumo di suolo - (decile)
TER_03	Indice di accessibilità ai servizi essenziali - (decile)

Provincia della Spezia

Comune	IFC	AMB_01	AMB_02	AMB_03	ECO_01	ECO_02	SOC_01	SOC_02	SOC_03	SOC_04	TER_01	TER_02	TER_03
Ameglia	1	5	7	1	3	4	7	2	5	3	7	8	6
Arcola	3	3	4	3	7	3	5	4	6	2	4	9	3
Beverino	5	3	2	4	9	5	7	5	4	3	6	5	4
Bolano	7	2	6	5	8	6	8	3	5	5	8	8	5
Bonassola	6	1	10	3	1	9	10	4	7	10	8	6	9
Borghetto di Vara	1	6	7	4	2	1	10	4	3	3	8	3	6
Brugnato	1	3	9	4	1	2	7	4	3	1	9	7	6
Calice al Cornoviglio	8	5	5	4	10	7	6	8	6	4	9	3	7
Carro	7	6	7	4	6	10	10	4	6	4	5	2	8
Carrodano	5	5	7	5	4	6	10	9	5	2	5	3	5
Castelnuovo Magra	5	2	5	5	6	6	8	4	5	2	8	9	6
Deiva Marina	2	3	10	1	2	6	10	3	6	5	9	6	6
Follo	3	2	4	3	8	2	1	4	5	5	7	7	3
Framura	3	3	9	2	1	8	10	3	6	6	9	4	7
La Spezia	1	1	5	3	2	3	6	2	5	2	8	10	1
Lerici	1	2	8	2	4	5	10	1	6	3	8	9	5
Levanto	2	1	9	4	1	5	10	2	5	4	9	4	8
Maissana	8	7	6	3	9	9	9	5	6	3	6	2	9
Monterosso al Mare	1	1	10	1	1	4	10	2	3	5	8	5	8
Luni	4	2	2	5	6	5	6	3	5	3	7	9	4
Pignone	4	3	4	5	7	5	9	2	2	9	7	2	5
Portovenere	1	1	10	1	3	5	10	2	5	7	7	9	5
Riccò del Golfo di Spezia	2	2	1	3	7	5	5	3	3	2	6	4	2
Riomaggiore	1	1	10	1	1	3	10	1	2	9	8	4	4
Rocchetta di Vara	4	8	4	4	5	4	9	7	6	7	9	3	7
Santo Stefano di Magra	2	2	4	3	7	3	2	2	3	1	6	10	2
Sarzana	1	2	9	3	1	5	5	2	5	2	5	9	4
Sesta Godano	4	8	6	4	5	5	10	4	6	3	7	3	7
Varese Ligure	5	8	9	4	4	6	10	4	5	5	8	3	9
Vernazza	1	1	10	1	1	4	10	3	5	10	9	4	8
Vezzano Ligure	2	2	4	3	6	3	7	2	4	2	6	9	3
Zignago	7	7	3	5	10	1	10	6	2	5	9	3	8

Fonte: Istat

Legenda grado di fragilità comunale

1	Minima fragilità
2	Molto bassa
3	Bassa
4	Medio bassa
5	Lieve
6	Moderata
7	Medio alta
8	Alta
9	Molto alta
10	Massima fragilità

Legenda indicatori

IFC	Indice composito di fragilità comunale - (decile)
AMB_01	Tasso di motorizzazione ad alta emissione - (decile)
AMB_02	Raccolta indifferenziata dei rifiuti urbani per abitante - (decile)
AMB_03	Aree protette - (decile)
ECO_01	Densità delle unità locali dell'industria e dei servizi - (decile)
ECO_02	Addetti in unità locali a bassa produttività di settore per l'industria e i servizi - (decile)
SOC_01	Indice di dipendenza della popolazione - (decile)
SOC_02	Popolazione di età compresa tra 25 e 64 anni con bassi livelli di istruzione - (decile)
SOC_03	Tasso di occupazione (20-64 anni) - (decile)
SOC_04	Incidenza delle migrazioni nette - (decile)
TER_01	Superficie a rischio di frane - (decile)
TER_02	Consumo di suolo - (decile)
TER_03	Indice di accessibilità ai servizi essenziali - (decile)

Appendice statistica

Provincia di Genova

Comuni	superficie Km2	popolazione 31.12.2025	bambini under 5	popolazione under 14	popolazione 15-19	donne 15-49	popolazione 15-64	popolazione 60-64	popolazione over 65	popolazione straniera	imprese	imprese femminili	imprese giovani	imprese straniere	imprese artigiane
Arenzano	24,31	11.134	299	991	504	1.801	6.372	931	3.476	434	847	201	62	51	254
Avegno	10,93	2.533	89	255	125	416	1.568	229	650	120	146	20	17	13	84
Bargagli	16,28	2.478	66	229	104	422	1.580	222	611	119	167	24	12	17	87
Bogliasco	4,42	4.249	126	421	164	676	2.412	402	1.315	204	232	54	19	15	70
Borzonasca	80,51	1.831	47	141	63	285	1.063	172	575	177	149	25	18	27	77
Busalla	17,11	5.110	132	413	200	810	3.051	464	1.530	467	583	143	42	64	216
Camogli	10,01	4.798	107	362	194	719	2.732	461	1.600	266	428	107	28	29	128
Campo Ligure	23,74	2.821	98	287	126	463	1.609	209	862	252	218	52	17	13	83
Campomorone	25,91	6.432	166	515	295	1.064	3.886	558	1.881	378	361	92	30	55	157
Carasco	8,46	3.707	101	363	213	736	2.424	297	843	353	393	65	27	65	180
Casarza Ligure	27,82	6.729	182	678	364	1.257	4.242	501	1.655	505	427	93	45	57	224
Casella	8,07	3.049	100	278	158	498	1.858	264	831	122	177	44	19	19	71
Castiglione Chiavarese	29,75	1.531	35	129	65	250	888	144	483	116	108	22	6	15	52
Ceranesi	30,69	3.584	96	310	172	584	2.220	306	973	172	181	33	10	14	79
Chiavari	12,28	27.435	772	2.633	1.274	4.863	16.184	2.277	7.953	2.412	2.648	626	195	415	840
Ciagna	11,29	2.339	72	241	129	386	1.439	193	599	208	250	49	10	26	132
Cogoleto	20,72	8.249	169	685	362	1.324	4.791	730	2.574	290	500	118	38	30	200
Cogorno	9,09	5.692	151	598	260	954	3.425	455	1.525	349	404	68	38	65	210
Coreglia Ligure	8,00	241	4	18	13	37	158	31	59	6	35	7	2	0	12
Crocefieschi	11,72	546	12	37	23	73	323	63	175	26	37	7	1	2	12
Davagna	20,53	1.772	36	137	72	244	1.053	175	546	92	86	17	11	9	41
Fascia	11,25	65	1	1	1	7	32	9	32	-	11	4	3	0	2
Favale di Malvaro	16,62	421	10	38	15	78	250	34	114	25	30	4	2	1	18
Fontanigorda	16,16	226	5	14	5	28	111	13	92	19	31	8	2	0	12
Genova	240,65	566.247	17.234	53.833	25.402	100.363	344.318	45.892	155.270	72.103	48.393	9.826	3.557	11.229	14.044
Gorreto	18,88	84	1	4	1	5	34	5	44	4	13	3	3	1	3
Isola del Cantone	47,97	1.425	32	115	60	230	871	123	411	205	110	33	9	21	39
Lavagna	13,87	12.411	358	1.151	486	2.110	7.294	1.089	3.687	973	1.184	279	88	173	429
Leivi	9,71	2.447	77	215	111	422	1.504	239	671	80	165	24	19	13	83
Lorsica	17,72	377	4	14	16	47	215	27	140	14	26	3	1	1	14
Lumarzo	25,51	1.437	33	112	57	230	882	143	415	66	95	20	7	13	49
Masone	29,44	3.314	88	271	150	557	1.985	305	967	158	213	58	19	6	90
Mele	16,93	2.511	73	265	116	413	1.531	213	654	106	152	33	8	10	69
Mezzanego	28,65	1.563	52	181	72	268	970	136	377	182	117	22	12	18	65
Mignanego	16,27	3.542	97	319	183	623	2.211	281	990	231	215	48	23	32	105
Moconesi	16,31	2.423	76	231	110	402	1.479	200	656	245	259	49	14	31	128
Moneglia	15,61	2.490	51	191	92	376	1.418	232	820	168	250	63	22	23	80
Montebruno	17,68	199	4	16	7	22	105	12	76	6	24	5	2	0	12
Montoggio	47,72	2.020	48	144	85	315	1.264	200	555	138	147	32	8	12	64
Ne	63,52	2.126	69	221	85	311	1.253	202	594	151	203	43	19	29	94
Neirone	30,26	890	9	43	37	137	524	94	304	67	60	12	2	6	24
Orero	15,99	504	13	43	20	67	290	47	162	21	53	10	3	3	29
Pieve Ligure	3,56	2.352	48	205	120	365	1.359	207	736	82	132	26	12	8	43
Portofino	2,53	359	10	24	12	52	206	40	122	20	86	20	4	5	9
Propata	16,93	119	2	3	3	12	73	12	40	7	15	4	2	0	3
Rapallo	33,63	29.595	923	2.826	1.294	5.263	17.905	2.436	8.198	3.804	2.774	543	256	600	1.230
Recco	9,79	9.273	229	784	404	1.519	5.265	779	3.014	495	727	149	50	79	267
Rezzoaglio	104,72	859	12	47	23	125	452	67	337	70	115	37	8	9	27
Ronco Scrivia	30,11	4.213	137	420	218	745	2.543	351	1.155	566	267	45	16	51	99
Rondanina	12,81	57	3	5	1	7	35	6	16	1	6	1	1	0	0
Rossiglione	47,59	2.523	50	212	118	402	1.478	225	782	268	144	37	13	18	56
Rovegno	44,09	469	11	34	10	54	268	57	159	86	60	16	5	11	27
San Colombano Certenoli	41,57	2.697	73	288	124	470	1.669	212	679	193	242	40	26	28	122
Santa Margherita Ligure	10,05	8.259	194	662	325	1.270	4.679	768	2.706	642	917	214	63	94	325
Sant'Olcese	21,90	964	17	56	31	127	546	96	342	214	314	69	20	23	132
Santo Stefano d'Aveto	54,77	5.563	128	495	258	924	3.335	464	1.598	21	144	34	15	4	50
Savignone	21,70	3.000	78	272	139	520	1.837	254	825	160	284	58	23	21	114
Serra Riccò	26,21	7.573	211	757	375	1.271	4.560	601	2.081	348	428	88	38	27	173
Sestri Levante	33,62	17.088	443	1.531	734	2.813	9.975	1.395	5.193	1.541	1.463	393	114	180	459
Sori	13,07	3.893	99	332	183	612	2.277	360	1.186	216	276	62	20	32	116
Tiglieto	24,54	476	9	21	12	56	271	50	176	25	42	9	7	3	18
Torriglia	60,01	2.236	44	139	83	337	1.330	216	694	108	166	33	11	12	87
Tribogna	7,08	599	15	57	27	99	378	60	159	47	47	7	6	6	26
Uscio	9,63	2.118	44	196	90	354	1.265	207	600	142	150	42	17	21	86
Valbrevenna	34,67	754	15	44	22	105	455	74	237	23	42	9	2	1	16
Vobbia	33,43	365	2	13	14	52	229	40	119	8	23	5	3	1	9
Zoagli	7,79	2.305	53	167	95	365	1.326	185	758	157	140	37	13	5	50
		820.691	24.045	76.733	36.706	142.792	495.535	67.742	229.599	91.274	69.132	14.424	5.215	13.862	22.217
comuni litoranei	455,91	710.137	21.115	66.798	31.645	124.491	428.513	58.184	198.608	83.807	60.997	12.718	4.541	12.968	18.544
comuni interni	1.378,24	110.554	2.930	9.935	5.061	18.301	67.022	9.558	30.991	7.467	8.135	1.706	674	894	3.662
totale	1.834,15	820.691	24.045	76.733	36.706	142.792	495.535	67.742	229.599	91.274	69.132	14.424	5.215	13.862	22.217

Provincia di Imperia

Comuni	superficie Km2	popolazione 31.12.2025	bambini under 5	popolazione under 14	popolazione 15-19	donne 15-49	popolazione 15-64	popolazione 60-64	popolazione over 65	popolazione straniera	imprese	imprese femminili	imprese giovani	imprese straniere	imprese artigiane
Airole	14,63	371	12	36	19	49	208	32	123	111	28	10	2	4	13
Apricale	19,94	585	15	57	23	103	348	54	165	158	43	7	3	15	7
Aquila d'Arroschia	10,06	144	3	8	3	21	83	21	51	2	20	2	2	0	5
Armo	10,09	121	3	10	5	16	60	7	46	22	5	2	0	0	2
Aurigo	9,14	336	13	30	19	57	191	17	111	46	34	8	5	5	13
Badalucco	16,14	1.065	47	115	37	193	614	87	311	139	99	30	9	17	29
Bajardo	24,32	352	5	14	5	37	208	34	126	120	36	8	2	9	7
Bordighera	10,70	10.366	320	941	450	1.837	6.070	899	3.094	1.412	1.129	301	92	192	327
Borghetto d'Arroschia	25,94	389	6	25	17	61	232	32	126	58	56	9	6	6	19
Borgomaro	23,44	823	27	72	33	123	496	65	239	165	94	20	19	19	36
Camporosso	17,95	5.788	205	705	287	1.148	3.689	459	1.261	690	514	109	56	86	199
Caravonica	4,47	257	6	19	13	51	171	30	60	55	36	4	3	10	14
Castellaro	25,93	1.209	35	129	54	213	739	118	314	63	129	29	11	11	26
Castel Vittorio	7,86	237	3	12	7	32	130	22	91	47	35	14	3	4	3
Ceriana	31,79	1.098	26	91	44	155	632	103	343	222	109	27	20	24	33
Cervo	3,59	1.079	19	80	39	167	605	114	370	124	111	33	10	13	28
Cesio	8,86	247	7	20	10	38	158	31	63	22	31	5	5	9	17
Chiusanico	13,51	594	19	54	23	92	367	53	157	106	84	14	12	15	24
Chiusavecchia	4,09	533	21	57	38	116	360	36	107	114	81	15	7	19	31
Cipressa	9,39	1.192	36	120	43	195	697	95	336	127	111	24	8	17	32
Civezza	3,88	630	21	66	31	116	389	65	161	122	50	9	7	15	17
Cosio d'Arroschia	40,55	168	5	10	5	23	80	17	73	7	25	4	3	1	4
Costalineria	2,52	767	29	73	36	131	461	86	211	90	51	12	6	9	24
Diano Arentino	8,33	669	22	63	33	105	395	57	193	100	59	12	10	10	20
Diano Castello	6,11	2.270	53	222	96	416	1.461	229	531	276	156	27	18	30	73
Diano Marina	6,66	5.475	144	487	217	860	3.045	429	1.818	811	766	229	61	120	215
Diano San Pietro	11,91	1.105	32	107	50	181	669	104	299	125	107	25	10	21	36
Dolceacqua	20,28	2.216	66	241	111	383	1.391	173	522	334	215	66	22	31	63
Dolcedo	19,80	1.264	28	97	71	230	797	108	331	205	126	29	9	32	46
Imperia	45,47	42.594	1.273	4.223	2.002	7.566	26.295	3.475	11.126	7.539	4.360	886	427	1.309	1.800
Isolabona	12,35	689	15	74	25	119	433	66	171	136	84	19	12	19	24
Lucinasco	7,90	294	17	38	15	61	193	23	59	91	29	8	4	7	5
Mendatica	30,69	194	6	10	1	13	86	15	61	15	22	8	2	1	4
Molini di Triora	58,05	583	12	44	12	71	323	56	196	126	49	12	9	4	18
Montalto Carpasio	29,97	478	9	36	15	66	253	51	183	70	41	18	5	7	9
Montegrosso Pian Latte	10,03	109	1	5	3	15	51	11	51	1	4	4	0	0	0
Olivetta San Michele	13,84	190	3	21	8	27	99	18	68	15	9	1	0	1	3
Ospedaletti	5,50	3.204	82	267	127	517	1.871	303	982	455	326	80	19	53	101
Perinaldo	20,30	775	12	70	27	128	454	70	218	158	95	28	7	18	25
Pietrabruna	10,22	403	9	40	13	60	224	30	127	71	88	16	6	21	27
Pieve di Teco	40,51	1.329	54	150	58	225	788	124	353	246	137	34	10	17	41
Pigna	53,23	742	13	57	27	117	414	73	254	135	68	20	5	12	16
Pompeiana	5,38	849	30	85	54	153	548	77	198	75	72	21	13	14	29
Pontedassio	13,31	2.383	81	257	110	443	1.533	194	536	369	228	45	16	54	102
Pomassio	27,21	682	31	86	24	96	405	38	183	200	67	13	8	11	26
Preà	14,80	497	8	30	18	69	301	48	149	96	51	12	8	8	14
Ranzo	10,86	576	15	65	20	103	335	51	155	119	57	16	9	3	11
Rezzo	37,37	311	7	26	6	40	180	27	97	37	23	8	4	2	4
Riva Ligure	2,07	2.711	67	244	109	439	1.645	232	763	337	271	63	24	31	78
Rocchetta Nervina	15,28	267	5	28	12	41	169	16	66	64	27	8	5	4	4
San Bartolomeo al Mare	10,88	2.967	74	253	111	501	1.781	252	857	388	362	98	30	55	114
San Biagio della Cima	4,31	1.283	39	128	54	233	827	120	299	116	101	24	12	20	32
San Lorenzo al Mare	1,35	1.224	26	103	51	191	718	116	382	114	143	38	17	18	45
Sanremo	56,01	53.157	1.553	4.816	2.166	9.144	31.990	4.532	15.140	8.196	5.544	1.275	421	1.175	1.786
Santo Stefano al Mare	2,71	1.984	38	154	78	321	1.210	170	568	198	236	56	18	36	57
Seborga	4,87	286	10	25	10	50	160	23	91	40	41	14	1	8	6
Soldano	3,47	967	29	107	45	169	619	83	216	105	72	20	8	13	29
Taggia	31,36	13.958	469	1.492	699	2.591	8.501	1.136	3.606	1.876	1.580	411	171	281	454
Terzorio	1,93	214	0	11	11	32	135	22	65	13	20	6	2	3	3
Triora	67,61	419	10	33	17	62	257	36	122	124	44	15	5	2	10
Vallebona	5,88	1.240	35	116	53	221	776	102	320	126	117	35	8	15	27
Vallecrosia	3,72	6.816	192	650	334	1.243	4.120	535	1.885	793	620	146	62	101	232
Vasia	11,15	355	4	20	14	61	203	35	119	50	40	11	6	6	9
Ventimiglia	53,83	23.083	720	2.359	1.049	4.154	14.159	1.850	5.986	3.583	2.083	499	193	476	718
Vessalico	10,46	279	10	31	10	49	190	18	53	86	31	5	4	8	7
Villa Faraldi	9,52	439	9	48	16	85	256	39	119	52	45	10	5	7	13
	1.155,26	209.848	6.196	20.163	9.223	36.625	127.248	17.644	57.457	32.088	21.495	5.067	1.977	4.564	7.253
comuni litoranei	263,72	176.365	5.247	16.967	7.798	31.005	106.857	14.683	48.385	26.733	18.207	4.260	1.615	3.972	6.210
comuni interni	891,55	33.483	949	3.196	1.425	5.620	20.391	2.961	9.072	5.355	3.288	807	362	592	1.036
totale	1.155,26	209.848	6.196	20.163	9.223	36.625	127.248	17.644	57.457	32.088	21.495	5.067	1.977	4.564	7.253

Provincia di Savona

Comuni	superficie Km2	popolazione 31.12.2025	bambini under 5	popolazione under 14	popolazione 15-19	donne 15-49	popolazione 15-64	popolazione 60-64	popolazione over 65	popolazione straniera	imprese	imprese femminili	imprese giovani	imprese straniere	imprese artigiane
Alassio	17,26	9.905	218	753	359	1.607	5.878	942	3.028	1.094	1.355	348	111	162	358
Albenga	36,59	23.670	637	2.345	1.145	4.087	14.533	1.879	6.204	3.041	2.939	749	251	405	833
Albissola Marina	3,25	5.125	114	415	219	771	2.901	485	1.717	229	327	80	24	39	116
Albissola Superiore	28,68	9.471	255	783	365	1.517	5.401	842	3.084	571	607	158	63	75	253
Altare	11,30	1.922	53	172	70	307	1.167	197	551	278	131	27	12	26	52
Andora	31,82	7.255	176	594	335	1.176	4.381	662	2.106	642	830	185	42	95	294
Amasco	6,09	529	7	35	25	79	313	52	160	54	37	9	2	2	12
Balestrino	11,27	522	11	37	22	90	327	45	146	22	38	10	2	2	15
Bardinetto	29,79	764	18	62	32	118	438	71	240	55	77	19	7	2	26
Bergeggi	3,69	1.033	15	54	36	129	621	122	328	18	68	24	8	3	16
Boissano	8,35	2.584	77	239	119	444	1.707	236	590	112	182	20	18	16	97
Borghetto Santo Spirito	5,40	4.549	119	396	168	738	2.587	360	1.477	538	488	131	51	108	209
Borgio Verezzi	2,77	2.081	41	151	68	300	1.167	174	713	177	256	55	19	27	82
Bormida	22,47	306	3	6	4	34	165	31	129	13	23	7	1	1	5
Cairo Montenotte	100,40	12.960	378	1.222	646	2.241	7.974	1.043	3.455	1.922	1.009	276	77	173	368
Calice Ligure	20,60	1.674	36	122	76	294	1.051	167	471	68	111	23	16	6	51
Calizzano	62,74	1.457	22	111	60	232	840	138	471	116	163	53	10	15	57
Carcare	10,40	5.209	139	448	237	892	3.127	470	1.528	483	374	101	37	52	116
Casanova Lerrone	24,23	738	12	67	33	121	428	59	231	125	72	16	4	17	24
Castelbianco	14,70	319	7	26	20	57	208	33	74	49	36	14	2	2	11
Castelvecchio di Rocca Barbena	16,14	133	1	5	3	12	70	7	55	9	13	2	0	1	6
Celle Ligure	9,56	4.825	114	392	196	754	2.776	437	1.516	230	378	104	26	30	124
Cengio	18,96	3.505	134	378	162	561	2.062	270	977	711	184	48	18	36	82
Ceriale	11,15	5.401	155	517	247	872	3.241	435	1.508	569	600	149	59	84	195
Cisano sul Neva	12,27	2.132	75	226	96	386	1.324	200	526	237	211	45	19	29	67
Cosseria	12,41	1.029	28	98	51	181	628	78	281	57	76	23	7	3	28
Dego	66,81	1.826	47	162	75	308	1.064	134	559	189	156	50	11	13	50
Erlì	16,73	245	6	19	6	28	142	25	79	53	20	4	0	3	3
Finale Ligure	35,53	10.903	257	880	468	1.745	6.424	950	3.355	892	1.391	374	120	169	366
Garfenda	8,06	1.397	32	131	61	261	901	138	334	136	108	39	9	11	32
Giustenice	17,22	992	25	84	48	182	587	74	294	34	103	19	6	11	45
Giussella	19,70	389	5	19	13	56	224	32	136	45	38	9	2	4	9
Laigueglia	2,77	1.681	38	150	75	280	983	130	503	232	258	62	21	35	53
Loano	13,53	10.710	281	902	460	1.750	6.266	909	3.303	1.156	1.279	314	133	265	446
Magliolo	19,57	992	20	94	47	193	628	75	250	58	105	33	20	5	22
Mallare	31,73	1.017	20	83	25	157	580	115	330	46	63	18	12	5	22
Massimino	7,85	102	0	8	4	17	55	8	37	7	16	4	0	2	5
Millesimo	15,96	3.334	129	382	160	593	2.004	251	887	455	244	70	30	39	81
Mioglio	19,30	502	13	40	18	79	271	57	172	28	44	16	3	1	16
Murialdo	39,22	715	11	55	22	100	436	61	207	80	65	11	6	6	24
Nasino	22,18	145	3	13	4	18	75	11	55	26	17	3	0	2	6
Noli	9,67	2.373	57	169	86	359	1.376	237	774	134	223	66	16	13	66
Onzo	8,23	209	4	14	10	26	116	17	74	35	25	7	4	2	3
Orco Feglino	17,31	901	14	61	44	144	566	78	253	43	80	25	8	7	28
Ortonovo	9,66	1.689	73	225	104	357	1.104	134	323	214	149	37	21	17	51
Osiglia	28,17	401	10	31	13	53	210	45	149	46	39	10	2	5	10
Pallare	21,33	867	18	75	33	148	545	78	231	42	59	11	1	2	27
Piana Crixia	30,44	749	11	51	28	119	439	63	245	102	67	22	4	6	18
Pietra Ligure	9,84	8.224	207	661	325	1.334	4.803	703	2.571	874	1.054	264	95	230	347
Pioldo	8,65	616	15	53	25	99	376	49	175	27	32	1	5	4	17
Pontinvrea	24,95	807	15	50	27	109	465	80	272	40	58	10	5	4	21
Quiliano	49,94	6.818	168	573	313	1.112	4.108	569	1.992	381	351	94	33	26	140
Rialto	19,60	526	9	48	26	92	315	42	148	20	51	8	3	3	27
Roccapignale	17,71	755	13	62	27	112	462	72	217	58	67	9	9	3	24
Sassello	100,66	1.700	27	114	47	238	1.000	175	551	99	184	44	23	12	61
Savona	65,37	58.421	1.637	5.385	2.698	10.092	35.288	4.986	16.432	6.919	4.797	1.173	417	1.057	1.641
Spotorno	8,02	3.314	63	236	118	495	1.917	289	1.088	209	348	99	23	35	98
Stella	43,68	2.945	82	242	116	476	1.839	292	791	111	175	33	13	16	75
Stellanello	17,78	806	15	60	33	122	498	78	227	76	77	11	5	7	34
Testico	10,29	173	1	5	5	25	104	15	58	30	19	5	2	1	4
Toirano	18,97	2.724	76	294	152	502	1.772	232	597	123	206	44	20	9	92
Tovo San Giacomo	9,45	2.507	63	239	123	436	1.559	214	668	88	191	40	23	14	73
Urbe	31,17	651	16	32	16	78	374	81	231	37	67	17	6	1	29
Vado Ligure	23,89	7.967	204	702	383	1.338	4.824	719	2.273	521	587	147	43	64	219
Varazze	48,01	12.409	304	1.035	565	1.970	7.277	1.053	3.814	758	1.126	287	93	142	347
Vendone	9,92	343	5	18	9	48	208	36	112	27	37	7	6	3	10
Vezzi Portio	8,76	795	15	54	34	134	509	77	217	43	56	13	1	3	23
Villanova d'Albenga	15,87	2.888	103	324	144	572	1.883	228	622	223	305	69	18	18	101
Zucarello	10,81	284	12	30	6	52	182	23	67	22	26	9	4	3	9
	1546,60	266.910	6.969	23.519	11.790	44.409	160.074	23.070	77.239	26.159	24.948	6.264	2.162	3.689	8.276
comuni litoranei	366,81	189.317	4.892	16.520	8.316	31.314	112.644	16.314	55.794	18.804	18.911	4.769	1.615	3.038	6.063
comuni interni	1.179,79	77.593	2.077	6.999	3.474	13.095	47.430	6.756	21.445	7.355	6.037	1.495	547	651	2.209
totale	1.546,60	266.910	6.969	23.519	11.790	44.409	160.074	23.070	77.239	26.159	24.948	6.264	2.162	3.689	8.276

Provincia della Spezia

Comuni	superficie Km2	popolazione 31.12.2025	bambini under 5	popolazione under 14	popolazione 15-19	donne 15-49	popolazione 15-64	popolazione 60-64	popolazione over 65	popolazione straniera	imprese	imprese femminili	imprese giovani	imprese straniere	imprese artigiane
Ameglia	14,19	4.270	110	329	185	704	2.594	418	1.252	320	344	87	22	28	106
Arcoia	16,54	10.229	294	994	463	1.797	6.318	882	2.682	993	627	136	67	97	272
Beverino	34,94	2.284	66	206	107	378	1.375	225	652	91	107	36	8	6	36
Bolano	14,57	7.456	190	723	376	1.303	4.577	603	1.982	542	399	118	31	54	144
Bonassola	9,19	761	14	43	36	108	414	68	283	73	87	21	6	4	24
Borghetto di Vara	27,34	928	20	71	43	153	548	66	292	136	67	19	5	4	26
Brugnato	11,90	1.291	36	123	61	211	774	110	354	96	147	41	11	14	42
Calice al Cornoviglio	33,75	1.023	17	69	33	152	644	116	288	96	79	22	3	10	20
Carro	31,79	489	11	31	16	65	261	51	190	36	33	6	4	1	7
Carrodano	21,86	459	13	24	14	68	250	41	174	23	43	10	5	1	14
Castelnuovo Magra	15,02	8.236	203	753	392	1.467	5.035	692	2.256	361	554	128	28	52	197
Deiva Marina	14,09	1.276	35	99	43	208	710	108	436	128	124	45	11	17	33
Follo	23,27	6.239	161	594	292	1.153	4.098	585	1.398	721	320	79	18	49	113
Framura	19,26	567	10	33	18	83	313	53	210	33	53	14	2	1	14
La Spezia	51,59	92.610	2.984	9.602	4.079	16.642	57.433	7.349	23.462	13.627	7.339	1.879	642	1.634	2.142
Lerici	16,01	9.143	182	657	375	1.379	5.106	817	3.169	634	627	191	35	71	173
Levanto	36,81	5.018	117	449	189	823	2.892	436	1.551	274	559	159	38	37	172
Maissana	45,43	8.099	203	724	371	1.379	4.987	702	2.180	490	68	18	5	2	17
Monterosso al Mare	10,94	567	11	36	14	67	314	65	205	36	278	108	19	22	46
Luni	13,86	1.289	40	123	57	234	747	105	390	125	537	116	44	51	185
Pignone	17,75	529	18	40	20	83	315	49	166	31	42	14	2	3	17
Portovenere	7,66	3.155	66	208	103	428	1.772	316	1.099	142	250	66	14	11	50
Riccò del Golfo di Spezia	37,76	3.643	101	354	184	691	2.306	311	897	200	194	52	11	15	69
Riomaggiore	10,29	1.260	16	82	59	186	667	91	478	60	346	138	53	29	45
Rocchetta di Vara	32,66	661	18	46	25	92	383	69	212	67	66	12	7	4	11
Santo Stefano di Magra	13,85	10.004	356	1.145	441	1.835	6.372	772	2.257	950	553	122	47	73	195
Sarzana	34,54	21.726	601	1.969	1.025	3.868	13.567	1.934	5.686	1.742	2.355	611	156	234	619
Sesta Godano	67,78	1.263	22	78	45	183	711	106	444	105	107	31	9	8	32
Varese Ligure	137,59	1.717	29	125	50	243	946	165	606	83	274	90	27	16	51
Vernazza	12,30	675	11	35	12	92	344	71	279	42	237	91	37	19	28
Vezzano Ligure	18,37	7.214	193	616	342	1.269	4.488	637	1.935	549	408	101	38	47	145
Zignago	28,70	458	8	34	25	62	252	47	162	15	58	15	2	6	7
	881,61	214.539	6.156	20.415	9.495	37.406	131.513	18.060	57.627	22.821	17.282	4.576	1.407	2.620	5.058
comuni litoranei	236,88	141.028	4.157	13.542	6.138	24.588	86.126	11.726	38.110	17.111	12.599	3.410	1.035	2.107	3.452
comuni interni	644,73	73.511	1.999	6.873	3.357	12.818	45.387	6.334	19.517	5.710	4.683	1.166	372	513	1.600
totale	881,61	214.539	6.156	20.415	9.495	37.406	131.513	18.060	57.627	22.821	17.282	4.576	1.407	2.620	5.058

Glossario

Densità della popolazione

rapporto tra abitanti e superficie

Indice di invecchiamento della popolazione

rapporto % tra la popolazione over 65 e il totale della popolazione

Indice di carico dei figli

rapporto % tra i bambini under 5 e le donne 15-49

Indice di dipendenza strutturale

rapporto % tra la somma della popolazione under 14 più over 65 e la popolazione 15-64

Percentuale popolazione straniera

rapporto % tra la popolazione straniera e il totale della popolazione

Indice di ricambio della popolazione attiva

rapporto % tra la popolazione 60-64 e la popolazione 15-19

Densità delle imprese su abitanti

rapporto % tra imprese e abitanti

Densità delle imprese su superficie

rapporto tra imprese e superficie

Percentuale imprenditoria femminile

rapporto % tra imprese femminili e totale delle imprese

Percentuale imprenditoria giovanile

rapporto % tra imprese giovanili e totale delle imprese

Percentuale imprenditoria straniera

rapporto % tra imprese straniere e totale delle imprese

Percentuale imprenditoria artigiana

rapporto % tra imprese artigiane e totale delle imprese

Indice di fragilità dei comuni (IFC)

L'indice composito è costruito attraverso la combinazione di dodici indicatori elementari che descrivono le principali dimensioni territoriali, ambientali e socioeconomiche della fragilità dei territori comunali

Tasso di motorizzazione ad alta emissione

Autovetture circolanti ad alta emissione (categorie da Euro 0 a Euro 3) per 100 abitanti

Raccolta indifferenziata dei rifiuti urbani per abitante

Rapporto tra la raccolta indifferenziata e la popolazione residente al 31 dicembre dell'anno di riferimento

Aree protette

Percentuale di superficie territoriale coperta da aree naturali terrestri protette incluse nell'Elenco Ufficiale delle Aree Protette (Euap) o appartenenti alla Rete Natura 2000 (SIC/ZPS/ZSC)

Densità delle unità locali dell'industria e dei servizi

Rapporto tra lo stock di unità locali delle imprese attive e la popolazione residente per mille abitanti

Addetti in unità locali a bassa produttività di settore per l'industria e i servizi

Percentuale degli addetti delle unità locali sotto la soglia del primo quartile della distribuzione della produttività nominale del lavoro per divisione di attività economica (classificazione Ateco 2007) per l'industria e i servizi, sul totale degli addetti

Indice di dipendenza della popolazione

Rapporto percentuale tra la popolazione in età 0-19 anni e oltre 64 anni e la popolazione in età 20-64 anni

Popolazione di età compresa fra 25 e 64 anni con bassi livelli di istruzione

Rapporto percentuale tra la popolazione in età 25-64 anni con titolo di studio non oltre la licenza di scuola media inferiore o di avviamento professionale e la popolazione in età 25-64 anni

Tasso di occupazione (20-64 anni)

Rapporto percentuale tra gli occupati di 20-64 anni e la popolazione di 20-64 anni

Incidenza delle migrazioni nette

Rapporto tra il saldo migratorio, ottenuto con il metodo dei residui, e la popolazione residente iniziale (31 dicembre 2011). Il saldo migratorio è ottenuto come residuo dalla differenza tra la variazione totale della popolazione al 2011 e la variazione del saldo naturale nel periodo osservato

Superficie a rischio di frane

Percentuale di superficie territoriale coperta da aree con pericolosità da frana elevata e molto elevata (aree P3-P4 del Piano di Assetto Idrogeologico)

Consumo di suolo

Percentuale di suolo a copertura artificiale legata alle dinamiche insediative sul totale della superficie comunale

Indice di accessibilità ai servizi essenziali

Tempo medio di percorrenza per raggiungere il Polo più vicino (media dei tempi registrati nei giorni lavorativi di una settimana)

Fonti

Infocamere e Istat